



Municipalidad Distrital de Olmos  
Proyecto Especial Olmos Tinajones - PEOT



## Volumen II



# Plan de Ordenamiento Territorial del Distrito de Olmos

## **ANEXOS**

### **ANEXO 01:**

Relación de Caseríos del distrito de Olmos

### **ANEXO 02:**

Reuniones Técnicas para la elaboración del Plan de Ordenamiento Territorial

### **ANEXO 03:**

Talleres Informativos del Plan de Ordenamiento Territorial

### **ANEXO 04:**

Proyectos de Desarrollo del distrito de Olmos

# **Anexo**

# **Caserios**

**RELACION DE CASERIOS DEL DISTRITO DE OLMOS**

N°	NOMBRE	DENOMINACIÓN	POBLACIÓN
1	AGUA SANTA	CASERIO	172
2	ALICIA	CASERIO	52
3	ALTO DE CHULLE	CASERIO	
4	ALTO DE ROQUE	CASERIO	201
5	ANCOL BUENOS AIRES	CASERIO	45
6	ANCOL CAUTIVO	CASERIO	396
7	ANCOL CHICO	CASERIO	105
8	ANCOL GRANDE	CASERIO	249
9	ANGURUCAL	CASERIO	201
10	BOCA CHICA	CASERIO	280
11	BUENOS AIRES	CASERIO	
12	CALERA SANTA ISABEL	CENTRO POBLADO	133
13	CALERA SANTA ROSA	CASERIO	227
14	CALERA SR DE LOS MILAGROS	CASERIO	78
15	CALLEJON DE CASCAJAL	CASERIO	447
16	CAPILLA CENTRAL	CENTRO POBLADO	315
17	CASCAJAL EL CERRO	CASERIO	206
18	CASCAJAL LA PLAYA	CASERIO	300
19	CERRO DE ARENA	CASERIO	115
20	CERRO DE FALLA	CASERIO	335
21	CERRO SANTA ROSA	CASERIO	191
22	CERRO TEODORO	CASERIO	122
23	CERRO TEODORO MILAGRO	CASERIO	75
24	CORAZON DE JESUS	CASERIO	101
25	CORRAL DE ARENA	CENTRO POBLADO	784
26	CORRAL DE PIEDRA	CASERIO	17
27	CRUCE JAEN (NUEVO)	CASERIO	231
28	CRUCE JAEN(SANTA ROSA)	CASERIO	384
29	CRUZ BLANCA	CASERIO	233

30	CRUZ DEL PERDON	CASERIO	51
31	CRUZ DEL PUENTE	CASERIO	184
32	CUTIRRAPE	CASERIO	88
33	CHAPALA	CASERIO	114
34	CHOLOPE	CASERIO	150
35	CHUNCAR	CASERIO	128
36	EL ABRA	CASERIO	15
37	EL ARTESON	CASERIO	
38	EL CALABAZO	CASERIO	47
39	EL CARDO	CASERIO	235
40	EL CENIZO	CASERIO	40
41	EL COLORADO	CASERIO	15
42	EL GIGANTE	CASERIO	26
43	EL HORNO	CASERIO	
44	EL KAITE	CASERIO	30
45	EL MANGO	CASERIO	36
46	EL MEDANO	CASERIO	190
47	EL MILAGRO	CASERIO	219
48	EL MORANTE	CASERIO	55
49	EL MUERTO	CASERIO	311
50	EL PALMO	CASERIO	318
51	EL PARAISO	CASERIO	111
52	EL PORTENTO	CASERIO	
53	EL PORVENIR	CASERIO	269
54	EL PROGRESO	CASERIO	200
55	EL PROGRESO BADEN	CASERIO	116
56	EL PUEBLITO	CENTRO POBLADO	342
57	EL PUENTE	CENTRO POBLADO	526
58	EL PUENTE AMARILLO	CASERIO	129
59	EL PUQUIO	CASERIO	
60	EL REDONDITO	CASERIO	
61	EL RETIRO	CASERIO	42
62	EL TRAPICHE	CASERIO	

63	EL TRIUNFO	CASERIO	
64	EL VIRREY	CENTRO POBLADO	465
65	ESCUTE	CASERIO	266
66	FICUAR	CASERIO	293
67	FILOQUE CHICO	CASERIO	299
68	FILOQUE GRANDE	CASERIO	182
69	GARBANZAL	CASERIO	463
70	GRAMA DULCE	CASERIO	21
71	GUAYAQUIL	CASERIO	22
72	HUACRUPE	CASERIO	86
73	HUALTACAL CORAZÓN DE JESÚS	CASERIO	282
74	HUALTACAL CHICO	CASERIO	335
75	HUALTACAL GRANDE	CASERIO	101
76	HUALTACAL SANTA ANA	CASERIO	310
77	HUALTACAL SANTA ROSA	CASERIO	140
78	IMPERIAL	CASERIO	258
79	INSCULAS	CENTRO POBLADO	675
80	INSCULAS VIRGEN DEL CARMEN	CASERIO	
81	LA COLORADA	CASERIO	26
82	LA ESPERANZA	CASERIO	150
83	LA ESTANCIA CHICA	CASERIO	210
84	LA ESTANCIA GRANDE	CENTRO POBLADO	471
85	LA FLORIDA	CASERIO	34
86	LA JULIANA	CASERIO	65
87	LA LOMA	CASERIO	
88	LA MISTERIOSA	CASERIO	21
89	LA ORCHILLA	CASERIO	212
90	LA PILCA	CASERIO	390
91	LA PONDEROSA	CASERIO	160
92	LA RINCONADA	CASERIO	50
93	LA TOMA DEL RIO	CASERIO	60
94	LA VICTORIA	CASERIO	54
95	LA VIRGEN	CASERIO	131

96	LAGUNA CHICA	CASERIO	202
97	LAGUNA LARGA	CASERIO	481
98	LAS ANIMAS	CASERIO	25
99	LAS MERCEDES	CASERIO	47
100	LAS PAMPAS DE CHICOMA	CASERIO	212
101	LAS PAMPAS DE CHICOMA	CASERIO	264
102	LAS POZAS	CASERIO	98
103	LAUCHA CHICA	CASERIO	44
104	LAUCHA GRANDE	CASERIO	100
105	LICURNIQUE	CASERIO	97
106	LOS BOLICHES	CASERIO	
107	LOS CLAVELES	CASERIO	12
108	LOS LAURELES	CASERIO	21
109	LOS MILAGROS	CASERIO	
110	LOS PANALES	CASERIO	298
111	LOS POCITOS (ALAN GARCÍA)	CASERIO	490
112	LLAUSAQUE	CASERIO	61
113	MANO DE LEÓN	CASERIO	291
114	MARAVILLA	CASERIO	41
115	MARIA LA ESPERANZA	CASERIO	6
116	MI SALVADOR	CASERIO	58
117	MIRAFLORES	CASERIO	39
118	MISTERIOSA	CASERIO	
119	MOCAPE	CENTRO POBLADO	653
120	MONTEVERDE	CASERIO	28
121	NICHIPO	CASERIO	361
122	NITAPE	CASERIO	121
123	NUEVA ESPERANZA	CASERIO	346
124	NUEVO SAN JOSE	CASERIO	7
125	ÑAUPE EL CAUTIVO	CASERIO	43
126	ÑAUPE LA CAPILLA	CASERIO	65
127	ÑAUPE SAN FRANCISCO	CASERIO	95
128	ÑAUPE SAN LORENZO	CASERIO	31

<b>129</b>	<b>ÑAUPE TELEGRAFO</b>	<b>CENTRO POBLADO</b>	<b>581</b>
<b>130</b>	<b>OVERAZAL</b>	<b>CASERIO</b>	
<b>131</b>	<b>PAN DE AZÚCAR</b>	<b>CASERIO</b>	<b>80</b>
<b>132</b>	<b>PAÑALÁ</b>	<b>CASERIO</b>	<b>129</b>
<b>133</b>	<b>PASABAR ASERRADERO</b>	<b>CASERIO</b>	<b>276</b>
<b>134</b>	<b>PASABAR LA GRANJA</b>	<b>CASERIO</b>	<b>215</b>
<b>135</b>	<b>PASABAR LOS MAYANGA</b>	<b>CASERIO</b>	<b>228</b>
<b>136</b>	<b>PASABAR OLEODUCTO</b>	<b>CASERIO</b>	<b>238</b>
<b>137</b>	<b>PASAJE NORTE</b>	<b>CASERIO</b>	<b>583</b>
<b>138</b>	<b>PASAJE SUR</b>	<b>CASERIO</b>	<b>263</b>
<b>139</b>	<b>PIEDRA MORA</b>	<b>CASERIO</b>	<b>56</b>
<b>140</b>	<b>PIEDRAS NEGRAS</b>	<b>CASERIO</b>	<b>5</b>
<b>141</b>	<b>PIÑABAR</b>	<b>CASERIO</b>	<b>11</b>
<b>142</b>	<b>PLAYA DE CASCAJAL</b>	<b>CASERIO</b>	<b>268</b>
<b>143</b>	<b>PUENTE AMARILLO</b>	<b>CASERIO</b>	<b>194</b>
<b>144</b>	<b>PUERTA DE QUERPÓN</b>	<b>CASERIO</b>	<b>73</b>
<b>145</b>	<b>PUMPURRE CORAZON JESUS</b>	<b>CASERIO</b>	<b>33</b>
<b>146</b>	<b>PUMPURRE VALLE HERMOSO</b>	<b>CASERIO</b>	<b>7</b>
<b>147</b>	<b>PUNTA DEL CERRO</b>	<b>CASERIO</b>	<b>30</b>
<b>148</b>	<b>QUERPÓN</b>	<b>CASERIO</b>	<b>384</b>
<b>149</b>	<b>QUERPÓN EL CARMEN</b>	<b>CASERIO</b>	<b>44</b>
<b>150</b>	<b>QUERPÓN LA RAZA</b>	<b>CASERIO</b>	<b>268</b>
<b>151</b>	<b>RACALÍ</b>	<b>CASERIO</b>	<b>248</b>
<b>152</b>	<b>REDONDO</b>	<b>CASERIO</b>	<b>74</b>
<b>153</b>	<b>RINCONADA SAN ISIDRO</b>	<b>CASERIO</b>	<b>2</b>
<b>154</b>	<b>SAN CRISTOBAL CHICO</b>	<b>CASERIO</b>	<b>268</b>
<b>155</b>	<b>SAN CRISTOBAL GRANDE</b>	<b>CASERIO</b>	<b>422</b>
<b>156</b>	<b>SAN FRANCISCO ESCUTE</b>	<b>CASERIO</b>	<b>135</b>
<b>157</b>	<b>SAN FRANCISCO SENQUELO</b>	<b>CASERIO</b>	<b>160</b>
<b>158</b>	<b>SAN ISIDRO</b>	<b>CASERIO</b>	<b>57</b>
<b>159</b>	<b>SAN JOSÉ</b>	<b>CASERIO</b>	<b>31</b>
<b>160</b>	<b>SAN JUAN DE MOCAPE</b>	<b>CASERIO</b>	<b>40</b>
<b>161</b>	<b>SAN MARTIN</b>	<b>CASERIO</b>	<b>12</b>



<b>162</b>	<b>SAN PABLO DE ESCURRE</b>	<b>CASERIO</b>	<b>195</b>
<b>163</b>	<b>SAN PABLO DE MOCAPE</b>	<b>CASERIO</b>	<b>93</b>
<b>164</b>	<b>SANTA LUCÍA</b>	<b>CASERIO</b>	
<b>165</b>	<b>SANTA ROSA</b>	<b>CASERIO</b>	<b>136</b>
<b>166</b>	<b>SENQUELITO</b>	<b>CASERIO</b>	<b>170</b>
<b>167</b>	<b>SENQUELO</b>	<b>CASERIO</b>	<b>203</b>
<b>168</b>	<b>SENQUELO CAUTIVO</b>	<b>CASERIO</b>	<b>52</b>
<b>169</b>	<b>SEÑOR DE LOS MILAGROS</b>	<b>CASERIO</b>	<b>80</b>
<b>170</b>	<b>SEQUIÓN</b>	<b>CASERIO</b>	<b>327</b>
<b>171</b>	<b>SINCAPE</b>	<b>CASERIO</b>	<b>514</b>
<b>172</b>	<b>TAMBOR</b>	<b>CASERIO</b>	<b>66</b>
<b>173</b>	<b>TIERRA RAJADA</b>	<b>CASERIO</b>	<b>155</b>
<b>174</b>	<b>TIERRA RAJADA II</b>	<b>CASERIO</b>	<b>83</b>
<b>175</b>	<b>TRES BATANES</b>	<b>CASERIO</b>	<b>293</b>
<b>176</b>	<b>TUNAPE</b>	<b>CASERIO</b>	<b>137</b>
<b>177</b>	<b>TÚPAC AMARU</b>	<b>CASERIO</b>	<b>197</b>
<b>178</b>	<b>VALLE HERMOSO</b>	<b>CASERIO</b>	<b>21</b>
<b>179</b>	<b>VEGA DE MONTEVERDE</b>	<b>CASERIO</b>	
<b>180</b>	<b>VEGA DEL PADRE</b>	<b>CASERIO</b>	<b>119</b>
<b>181</b>	<b>VEGA DEL PADRE LOS ODAR</b>	<b>CASERIO</b>	<b>22</b>
<b>182</b>	<b>VILUÑA</b>	<b>CASERIO</b>	<b>75</b>
<b>183</b>	<b>VINGUAR CHICO</b>	<b>CASERIO</b>	<b>196</b>
<b>184</b>	<b>VINGUAR GRANDE</b>	<b>CASERIO</b>	<b>232</b>
<b>185</b>	<b>VIRGEN DE PAITA</b>	<b>CASERIO</b>	<b>23</b>
<b>186</b>	<b>VIRGEN DEL CARMEN</b>	<b>CASERIO</b>	<b>135</b>

# Reunión en El Remanso

Jueves 30 de Abril 2009

Reunión de trabajo de los funcionarios del PEOT con la Comisión Técnica creada por Resolución de Alcaldía N°975-2008 MDO-A para la revisión del Primer Borrador del Plan de Ordenamiento Territorial del Distrito de Olmos.



Participantes:

**Arq. Luís Guillermo Marquina Odar** – Municipalidad Distrital de Olmos

**Ing. Gustavo Hernández Jiménez** – Regidor de la Municipalidad Distrital de Olmos

**Ing. Damián Vásquez Bernal** – Proyecto Especial Olmos Tinajones

**Ing. Jorge Castañeda Barba** – Proyecto Especial Olmos Tinajones

**Arq. Carmen Villalobos Tello** – Proyecto Especial Olmos Tinajones

# Reunión en El Remanso

Jueves 30 de Abril 2009

Reunión de trabajo de los funcionarios del PEOT con la Comisión Técnica creada por Resolución de Alcaldía N°975-2008 MDO-A para la revisión del Primer Borrador del Plan de Ordenamiento Territorial del Distrito de Olmos.



En esta reunión se llegaron a los siguientes acuerdos:

- Que la propuesta tenga un lenguaje mas entendible
- Categorización de las 13 zonas por similitud
- Falta detallar acerca de la flora y fauna del distrito
- Ampliación de las áreas protegidas

# Reunión en El Remanso

Viernes 26 de Junio 2009

Reunión de trabajo con la Comisión Técnica creada por Resolución de Alcaldía N°975-2008 MDO-A para la revisión del avance del Plan de Ordenamiento Territorial del Distrito de Olmos.



Participantes:

**Arq. Luis Guillermo Marquina Odar** – Municipalidad Distrital de Olmos

**Arq. Julio Ernesto Gianella Silva** - Municipalidad Distrital de Olmos

**Ing. Damian Vasquez Bernal** – Proyecto Especial Olmos Tinajones

**Arq. Carmen Villalobos Tello** – Proyecto Especial Olmos Tinajones

TALLER INFORMATIVO  
PLAN DE ORDENAMIENTO TERRITORIAL DEL DISTRITO DE OLMOS

Fecha: 09 Septiembre 2009

Lugar: Las Norias

NOMBRE Y APELLIDO	LUGAR	D.N.I	FIRMA
Ramón Chappa Alejo	El Muerto	16422663	Ramón Ch.
Eduardo Maza S	"	17580600	Eduardo Maza
Juana Gares Maco P	Las Norias		Juana Gares
Belinda Maza de Maco	Las Norias	17582112	Belinda Maza
Sandra Sanchez Maco	Las Norias	42476932	Sandra Sanchez
Paula Maco Soplopuco	Las Norias	16747633	Paula Maco
Bárbara RSTL	Las Norias	17631148	Bárbara RSTL
SAMUEL KAHN	Las Norias		Samuel Kahn
JUAN MIO MACO	LAS NORIAS	17618296	Juan Mío Maco
Hernando Soplopuco m	Las Norias	17531717	Hernando Soplopuco
Luis Soplopuco Z	Las Norias	17580485	Luis Soplopuco
José del C. Mío Roque	Las Norias	17580592	José del C. Mío Roque
JORGE LUIS TESÉN MACO	Las Norias	17627915	Jorge Luis Tesén Maco
Eusebio Mío Roque	Las Norias	17578972	Eusebio Mío Roque
WALTER MIO SOPLOPUCO	LAS NORIAS	17581206	Walter Mío Soplopuco
Moisés Hernández Maza	Las Norias	17618726	Moisés Hernández Maza
Juan Arturo Mío Soplopuco	El Muerto	17580424	Juan Arturo Mío Soplopuco
José Gabriel Mío Maco	El Muerto	17627589	José Gabriel Mío Maco
Antony Zúñiga Martínez	El Muerto	16653441	Antony Zúñiga Martínez

TALLER INFORMATIVO  
PLAN DE ORDENAMIENTO TERRITORIAL DEL DISTRITO DE OLMOS

Fecha: 09 SEPTIEMBRE 2009

Lugar: LAS NORIAS

NOMBRE Y APELLIDO	LUGAR	D.N.I	FIRMA
EMERITA CALVAY ESPINOZA	OLMOS	16456812	
Mateo Sosa Toms	El Muerto	17821781	
Moniza P S	El Muerto	17678183	
Felmy Paz Sosa	El Muerto	43355020	
Maribel Mio Monja	El Muerto	42732857	
GLORIA Luíga Huamán	El Muerto	17582854	
Luis ALBERTO Mio Monja	TUNAPE	41787328	
Ether Maza Chapoñon	El Muerto	17579231	
Elsa Monja Alcántara	El Muerto	17578332	
Pedro Pablo Soplopuco Villarreal	El Muerto	80404126	
Florencio Soplopuco J	El Muerto	17384803	
Florencio Soplopuco Olazabal	El Muerto	17627704	
Verónica Sánchez Uibaose	El Muerto	17451144	
Juanza Benítez Terasen	El Muerto	17581213	
Hilda Eudelia Soplopuco Nunera	El Muerto	17580107	
ERICK PEÑA Soplopuco	El Muerto	45437515	
Felicita Soplopuco Nunera.	El Muerto	10128468	
Alicia Soplopuco Nunera	El Muerto	17606336	
WALTER Mayanga-Bellodas	El Muerto	06066136	



## TALLER INFORMATIVO

## PLAN DE ORDENAMIENTO TERRITORIAL DEL DISTRITO DE OLMOS

Fecha: 16 DE SEPTIEMBRE DEL 2009

Lugar: EL MEDANO

NOMBRE Y APELLIDO	LUGAR	D.N.I	FIRMA
José Chancaga Requena	El Medano	43808283	
Manuel Bardales Ramon	El Medano	17605128	
José Isidro Odar	<del>El Medano</del>	16605679	
José ISIDRO ODAR SALCEDO	Medano	17580402	
Francisco Villarreal M	Medano	17.631102	
José Ángel Odar Villarreal	El Medano	46112589	
José Adolberto Villarreal Odar	El Medano	80403578	
Asterio Villarreal	El Medano	14579101	
Gladys Sandoval Rose	El Medano	06815662	
FLOR MARIA SALAZAR DE BARDALES	EL MEDANO	16529932	
Alex Jesús Bardales Odar	El Medano	41251041	
Erasmó Crisanto Tiquillahuanca	El Medano	17592360	
Walter Crisanto Tiquillahuanca	El Medano	42822003	
Juana Flores Paico	EL Medano	45517361	
Jesús Villarreal Ramos	el MEDANO	43828489	
Luis Villarreal Odar	El Medano	41412384	



TALLER INFORMATIVO  
PLAN DE ORDENAMIENTO TERRITORIAL DEL DISTRITO DE OLMOS

Fecha: 16 DE SEPTIEMBRE DEL 2009.

Lugar: PAÑALA

NOMBRE Y APELLIDO	LUGAR	D.N.I	FIRMA
Lorenzo Hernández Montalván	Pañalá	17618493	Lorenzo Hernández
Lázaro Hernández Pérez	Pañalá	17584382	Lázaro Hernández
Santos Ináñan Stamarica	Pañalá	176054154	Santos Ináñan
Juan Carlos Cajusal Hernández	pañala	42618950	Juan Carlos Cajusal
Tomás Cajusal Chaparín	pañala	17547143	Tomás
María E. Hernández M	Pañalá	77585055	M. E. Hernández
Jorge Luis Hernández Hernández	Pañalá	80404419	Jorge Luis Hernández
José Luis Inoñán Hernández	Pañalá	16746863	José Luis Inoñán
Santos Amado Inoñán Hernández	Pañalá	43382822	Santos Amado Inoñán
Lucila Inoñán Hernández	Pañalá	41095235	Lucila Inoñán
Felicit Hernández Mendoza	Pañalá	42241887	Felicit Hernández
Lucindo Bances Acosta	Pañalá	43578276	Lucindo Bances
Luis Castro Vera	Pañalá	80612530	Luis Castro
Laura Mercedes Castro Vera	Pañalá	17581876	Laura Mercedes Castro
Luis Castro Vera	Pañalá	17618507	Luis Castro
JUAN ALBERTO CASTRO VERA	PAÑALA	17555640	Juan Alberto Castro
J Manuel Hernández M	Pañalá	77581135	J Manuel Hernández
José Soplucio Muramante	Culimape	77528260	José Soplucio
Juana Bances Gayoso	Malavilla	44262851	Juana Bances






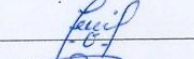

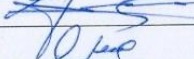





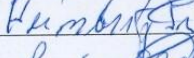
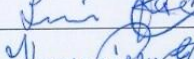







TALLER INFORMATIVO  
PLAN DE ORDENAMIENTO TERRITORIAL DEL DISTRITO DE OLMOS

Fecha: 23 SEPTIEMBRE 2009

Lugar: IEPM N° 10987 - ANCOL GRANDE

NOMBRE Y APELLIDO	LUGAR	D.N.I	FIRMA
Idalina Pupuche Mayja	Ancol Grande		
Elsa Mio Pupuche	Ancol Grande		
Adolfo Mio Oda	Ancol Grande	80406296	
Pascual Mayanga Hunga	Ancol Grande	45172089	
Liliana Mayanga Aldana	Ancol Grande		
Maria Justina Aldana Mio	Ancol Grande	17618650	
Vicente Odar Mio	Ancol Grande	17606031	
Ricardo mio MORE	Ancol Grande	17635795	
EDIA MORE CHUVIN	Ancol Grande	17585680	
José mio MORE	ANCOL GRANDE	16746709	
Gustavo Pupuche Mayja	Ancol Grande	17576425	
Segundo Mio P	Ancol Grande	17584482	
José Mio Pupuche	Ancol Grande	17585257	
Alejandro Mio Aldana	ANCOL chico	77631288	
Florencia Mio Aldana	Ancol chico	12618563	
Humberto Pupuche M	Ancol chico	17604952	
Luís Quiroz G	Ancol Grande	2674843	
Francisca Elvira Chuzza	Ancol Grande		
Hilda Paz Pupuche	Ancol Grande	77631470	



TALLER INFORMATIVO  
 PLAN DE ORDENAMIENTO TERRITORIAL DEL DISTRITO DE OLMOS

Fecha: 24 SEPTIEMBRE 2009

Lugar: EL MILAGRO I EN° 11093

NOMBRE Y APELLIDO	LUGAR	D.N.I	FIRMA
PASTOR PURISACA QUIROGA	EL MILAGRO		
SEGUNDO PASQUAL SERQUEN	EL MILAGRO		
MANUEL PURISACA QUIROGA	EL MILAGRO		
RAUL MORALES PURISACA	EL MILAGRO		
ISABEL ANDANA TUME	EL MILAGRO		
TANIA PURISACA	EL MILAGRO		
JUAN ALBERTO PURISACA SIESQUEN	EL MILAGRO		
ROSA AMELIA MIO PANTA	EL MILAGRO		
FRANCISCO ANGEL PURISACA MIO	EL MILAGRO		
FRANCISCO PURISACA QUIROGA	EL MILAGRO		
BLANCA LUZ ANDANA MAYANGA	EL MILAGRO		
MAURDHIÑO MAZA SIESQUEN	BUENOS AIRES		
PEDRO PABLO PURISACA MORALES	UNGUAR		
ALEXANDRO MIO ACOTA	BUENOS AIRES		
JOSÉ WILFREDO MORALES PURISACA	EL MILAGRO		
BARTOLOME INOJAN PURISACA	BUENOS AIRES		
LUIS ARTURO MIO PURISACA	EL MILAGRO		
OSCAR PURISACA SIESQUEN	EL MILAGRO		
SEGUNDO SIESQUEN ANDANA	EL MILAGRO		



TALLER INFORMATIVO  
PLAN DE ORDENAMIENTO TERRITORIAL DEL DISTRITO DE OLMOS

Fecha: 30/09/09

Lugar: Mi Salvador

NOMBRE Y APELLIDO	LUGAR	D.N.I	FIRMA
LUIS SANABER DEL AMILA	Mi Salvador	16755670	[Firma]
ALFREDO SOPLOPUCCO MEO	CHUNCAR	41382498	[Firma]
GILBERTO SOPLOPUCCO FLORES	CHUNCAR	17581787	[Firma]
Dorando Soplopucos Flores	CHUNCAR	17643458	[Firma]
Lorenzo Flores	CHUNCAR	17627434	[Firma]
Hilario Flores M	CHUNCAR	17627745	[Firma]
Pedro P. Espinosa Gomez	Cerro de Pruna	17584087	[Firma]
FEDERICO ALDANA VILCHOS	Cerro de Arena	17631371	[Firma]
ALFREDO MEO CHERRE	CERRO DE ARENA	16747522	[Firma]
BHERTONIX MIO CHERO	CERRO DE ARENA	45004295	[Firma]
Jaime A Mio Cherre	CERRO DE ARENA	17607538	[Firma]
JOSE P MIO CHERRES	CERRO DE ARENA	43885306	[Firma]
DAISY PANTA CHAPILLIQUEN.	CERRO DE ARENA	42473099	[Firma]
Maria Chunga Mio	CERRO DE ARENA	16747435	[Firma]
Rosa E Cherre Martinez	CERRO DE ARENA	17584305	[Firma]
Martha Monja PUSE	CERRO DE ARENA		[Firma]
Luz Mery Arroyo Mo	CERRO DE ARENA		[Firma]
SANTOS MORE MONJA	CRUZ DE CHALPON.		[Firma]
Rosa Mio Odar	Mi Salvador		[Firma]



TALLER INFORMATIVO  
PLAN DE ORDENAMIENTO TERRITORIAL DEL DISTRITO DE OLMOS

Fecha: 30/09/09

Lugar: MI SALVADOR

NOMBRE Y APELLIDO	LUGAR	D.N.I	FIRMA
José Andrey Chunga Mío caserio M. SALVADOR	MI SALVADOR	405 24 130	
EDILBERTO CHUNGA MIO	MI SALVADOR	44132990	
ORLANDO MIO Co beñas caserio	CHUNCAR		
Magna Flores Mío	CHUNCAR		
Rosalina García Cruz	Buenos Aires	17618532	
Javier Churrua Mayanga	MI SALVADOR	17592317	
Daniel Chunga GOMES	MI SALVADOR		
Augusto Mío Chunga	Berro de Arena	17584307	
Maria Esperanza Chunga Mío	MI SALVADOR		
<del>Zobaida Mío</del>	CERRO DE ARENA		
Felipe Odar Mío	Berro de Arena	17584436	
Esther Mío Chesse	Cerro de Arena	16747436	
Roxana Chapilliguen Mío	MI Salvador	43951866	
LILA Morales Sánchez	Cerro de Arena	43539278	
Clareiza Panizaca Aldama	Cerro De Arena	48.480569	
Maria Alida Chunga Mío	Buenos Aires	17618747	
Felisa Alades Chapilliguen	MI SALVADOR	44221688	
Pablo Morales Monja	Cerro de Arena		
JESUS ARMANDO CHUNGA MIO	CERRO de ARENA		

TALLER INFORMATIVO  
PLAN DE ORDENAMIENTO TERRITORIAL DEL DISTRITO DE OLMOS

Fecha: 30/09/09

Lugar: Mi. SALVADOR

NOMBRE Y APELLIDO	LUGAR	D.N.I	FIRMA
Flor de María Chunga Aldana	Mi salvador		
Eudes Marimar Sánchez Mío	Cerro de arena.		
Carmen Antonia Sánchez Chunga	Mi Salvador		
Henry Mío Morales	cerro de arena		Henry Mío
Anthony Mío Morales	Cerro de Arena		
Jhonny Morales Mío	Cerro de Arena		
Carlos Oliver Aldana Chunga	Cerro de Arena		
Josefina Jauqua Moura Dragón	Mi Salvador		
Elizabeth Rojas Mío	cerro de arena		
Veronica Argón Torres	Cerro de arena		
Nicolas Mío Flores	Chuncar		
Antero Siegueva Mío	Chuncar		
Luciano Morales Gh	Cerro de arena	02856509	
José Flores Morales	Chuncar		José Flores Morales
Bernardo Sánchez Turme	Alto de Roque	17579884	
José Eibert. Chunga. Mío	Mi salvador.	40243044	
Pablo Sánchez Turme	Mi salvador	16447186	

TALLER INFORMATIVO  
PLAN DE ORDENAMIENTO TERRITORIAL DEL DISTRITO DE OLMOS

Fecha: 01 OCTUBRE 2009

Lugar: TE PASAJE NORTE

NOMBRE Y APELLIDO	LUGAR	D.N.I	FIRMA
Alfonso Sánchez Elorriaga	pasaje Norte	17578617	
José Sánchez Bobeña	Pasaje Norte	17584639	
Micaela Mayanga Sorriato	Pasaje Norte	17582683	
Lorenzo Sánchez More	Pasaje Norte		
Mamuel Bobeñas B	Pasaje Sur	17582515	
Estadio Bobeña Mayasa	Pasaje Norte	16747426	
Daniel Bobeñas A	Pasaje Norte	17629668	
Balentin Sanchez B	Pasaje Sur	17584586	
Vicente J. Sánchez E	Pasaje Norte	17579900	
José Ernesto Bobeñas More	Pasaje Norte	16747739	
Dominga Mayanga Arroyo	Pasaje Norte		
Clara E. Chupelón Vázquez	Pasaje Norte	16568714	
Carlos Urbano Pozo	Pasaje Norte	41240229	
Solando Serqueñ Zuloaga	Pasaje Norte	16537199	
Ana Ysabel Músayón Chira	Pasaje Norte	17535874	
María Magdalena Panto Pérez	Pasaje Norte	16692445	
Dolores Bobeñas A	Pasaje Norte	17584458	
Dario Cruz Sánchez	Pasaje Norte		
Esperanza More A.	Pasaje Norte	17607132	





TALLER INFORMATIVO  
PLAN DE ORDENAMIENTO TERRITORIAL DEL DISTRITO DE OLMOS

Fecha: 14-10-09

Lugar: CRUZ BLANCA

NOMBRE Y APELLIDO	LUGAR	D.N.I	FIRMA
Dorila Nunoro de Cruz	Cruz Blanca	17629656	<del>Dorila Nunoro de Cruz</del>
Jose G. Cruz Nunoro	" "	42371902	Jose G. Cruz N
Juan Israel Odoz Haco	" "	17618406	Juan Israel
Alejandrina Cruz Chuzo	" "	17584741	Alejandrina Cruz Ch
Inocente Chuzo Tesca	" "	17583868	Inocente Chuzo
Juana Rosa Nunoro Castillo	" "	- - - -	Juana R. C.
Jovana Ramirez Cruz	" "	42479348	Jovana R. C.
Nelida Alvarado Cruz	" "	43546945	Nelida
Gaby Ramirez Cruz	" "	44076032	Gaby Ramirez C.
Rosa E. Cruz Changa	" "	80483190	Rosa Esther Cruz Ch
Carmen Alvarado Hernandez	" "	80484120	Carmen A H
Patricia Haco Yarlogue	" "	44404839	Patricia Haco Y
Liliana Alvarado Hernandez	" "	80485950	Liliana Alvarado
Ider Popuche Chero	" "	43006075	Ider Popuche
Margarita Odoz Monja	" "	17618149	Margarita Odoz M
Nely Monja Odoz	" "	41040062	Nely Monja Odoz
Karina Bentes Puse	" "	42488773	Karina Bentes P
Santos Navarro Chero	" "	17580121	Santos Navarro Ch
Julio Navarro Ramirez	" "	42488774	Julio Navarro R







TALLER INFORMATIVO  
PLAN DE ORDENAMIENTO TERRITORIAL DEL DISTRITO DE OLMOS

Fecha: 22 DE OCTUBRE DEL 2009

Lugar: LAS PAMPAS

NOMBRE Y APELLIDO	LUGAR	D.N.I	FIRMA
Manuel Melchor Tincauca Quecoz	Los Pampos	17579402	Manuel Tincauca
Antonio Mio Sánchez	Los Pampos	03832650	Antonio Mio
Sauet del Cancauca Mio Maza	Los Pampos	17618444	Sauet del Cancauca Mio Maza
Milagros del Pilar Oda Oviedo	Las Pampas	46483604	Milagros del Pilar Oda Oviedo
Maria Maza Olazabal	Las Pampas	17582400	Maria Maza
Maximina Bode Corrujo	Las Pampas		Maximina Bode Corrujo
Maribel del Socorro González Maza	Las Pampas	17581519	Maribel González
Hermelinda Gludobro S	Las Pampas		Hermelinda Gludobro S
José Ignacio González Maza	Las Pampas	17578880	José González
Manuela Roque Soplopuelo	Las Pampas	80402347	Manuela R S
Har Ventura M	Las Pampas		Har V M
Walter Pacheco Ferrer	Las Pampas	80250148	Walter Pacheco
Florentino Jiménez Dte.	Las Pampas	17578046	Florentino Jiménez
Elsa Oliva Serquen	Las Pampas	17635751	Elsa Oliva Serquen
Delia S. S	Las Pampas	17579571	Delia S S
Gladyz Zender Buena Zerrato	Las Pampas	1772921	Gladyz Zender
Rosa ESTHER Chero Chozón	Las Pampas	17632156	Rosa ESTHER Chero Chozón
Raoulo Juárez Cordova	Los Pampos	—	Raoulo Juárez

TALLER INFORMATIVO  
PLAN DE ORDENAMIENTO TERRITORIAL DEL DISTRITO DE OLMOS

Fecha: .....

Lugar: SINCAPE .....

NOMBRE Y APELLIDO	LUGAR	D.N.I	FIRMA
EDWIN ALEXIS ALVARADO POIG	SINCAPE		
Pilar Barra Uceda	SINCAPE		
Zoila Uceda Cordoba	SINCAPE		
ARCADIO BAPELO ALVARADO	SINCAPE		
William Barra Saneó.	SINCAPE		
Leodan Torres Huancas	SINCAPE		
Marcos Tantarico Peña	SINCAPE		
EDWIN HUANCAS CORDOVA	SINCAPE		
EFRAIN CORREA TINEO	SINCAPE		
Paul Brialon Hoyos Uceda	SINCAPE		
Fredy Ronald Ramirez Cruzante	SINCAPE		
Yoel Iván Huaman Carrasco	SINCAPE		
Delber Correa Berro	SINCAPE		
Orfiles Crisanto Delgado	MANO DE LEÓN		
Yorbil Yenner Correa Huancas	SINCAPE		
IVAN ALEXANDER Trichahuana ca. Trichahuana	GARBANZAL		
Darwin Barrea Pana.	GARBANZAL		
Ilia Habel Luzque Tineo	MANO DE LEÓN		
AMELIA JULIA HUAMAN	SINCAPE		

TALLER INFORMATIVO  
PLAN DE ORDENAMIENTO TERRITORIAL DEL DISTRITO DE OLMOS




















Fecha: MIÉRCOLES 28 OCTUBRE 2008Lugar: IE - CASERIO SINCAPE

NOMBRE Y APELLIDO	LUGAR	D.N.I	FIRMA
Eduardo Alvarado Gonzaga	Sincape	17579648	
Inocencio Santos Rara	Sincape	17587740	
Melcsio Calva y Julca	Sincape	4415 <del>96</del> 04	
Olegario Crisanto Figueroa	Sincape	17582406	
Carmen Sanchez Arroyo	Sincape	17581726	
JULIO FERNANDO TINCO TIGUILLAHUANCA	SINCAPE	17618387	
Horibul Alvarado Sánchez	SINCAPE	46884116	
Seferino Vidla Castro	Sincape	17592754	
Cardalicio Bocanegra Lizana	Sincape	17622557	
Prof. Víctor J. Cuzco Yupanqui Martí	Sincape N° 10785	16602096	
Prof. Lic María del Rosario Quintana Burgos	Sincape 10785	16513045	
Prof. Ronald Alonso Chapoñán Torres	Sincape	41833907	
Directora Digna Luz Monja Crisanto	Sincape	17582293	
Prof. Jose Jairo Benites Ramon	SINCAPE	17583271	
PROF CEISO R. Samamé Heredia.	Sincape.	176632896	
Brimalda Parva Alvarado	Sincape	16747650	
Florencia Crisanto Julca	Angomical		
KATHYA ANATAZY ALVARADO BARRIOS	Sincape		
Bercelia Salva Alaban	Sincape		

TALLER INFORMATIVO  
PLAN DE ORDENAMIENTO TERRITORIAL DEL DISTRITO DE OLMOS

Fecha: .....

Lugar: .....



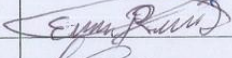


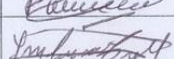

NOMBRE Y APELLIDO	LUGAR	D.N.I	FIRMA
Sulema Huaman Tulca	Sincapa		
JHULISA YASAHERRA GONZAGA CRISANTO	SINCAPA		
Sadith Solange Chaploque Pintado	Sincapa		
Erica Fiorella Alvarado Mayanga	Sincapa		
Carmen YUDITH GONZAGA CRISANTO	Sincapa		
Santos Vidalina Tiquillahuanca Tiquillahuanca	Angarucal		
Poliseo Ramón Crisanta	Sincapa		
VELSYN - OMAR - CORREA - HUANCAS	SINCAPA		
RUBÉN PEÑA TANTARICO	MANO de LEÓN		
Percy Alvarado Paico	Sincapa		
Jhon jordy Crisanto Alvarado	Sincapa		
CINTHIA ALVARADO CARRASEO.	SINCAPA		
Vider Viozes Tiquillahuanca Tino	Angarucal		
Eduardo Tiquillahuanca Tantarico	plano del León		
Merey Bonereo Alvarado	Sincapa		
Fanny Alvarado Mayanga	Sincapa		
CRISTIAN IVAN ALVARADO CUEVA	Sincapa		
Omar Eduardo ALVARADO CRISANTO	Sincapa		
Celvar Alaban Juan pueblo	Sincapa		



TALLER INFORMATIVO  
 PLAN DE ORDENAMIENTO TERRITORIAL DEL DISTRITO DE OLMOS

Fecha: .....

Lugar: .....

NOMBRE Y APELLIDO	LUGAR	D.N.I	FIRMA
WILSON FLORES RAMÓN	SINCAPE		
Jhan-Kevín- Puyuche - Alvarado.	Sincape		
Eliazar parra Ramón	sincape		
Jefoncia Elisanto Cauna	monede Juan		
Jorge Edgar Antonio Santos	sincape		
Paulino Pseñco Selca	sincape		
Yoel Crisanto Galway	sincape		

TALLER INFORMATIVO  
PLAN DE ORDENAMIENTO TERRITORIAL DEL DISTRITO DE OLMOS

Fecha: 29 OCTUBRE 2009

Lugar: LA ESTANCIA

NOMBRE Y APELLIDO	LUGAR	D.N.I	FIRMA
MIRTHA GORIS CHOZO SANCHEZ	Chilayo	16785346	
Danis Daniel Monja Berlopú	La estancia - Olmos		
JUAN CARLOS ELVARADO ODAR	LA ESTANCIA - Olmos		
Pedro Nloe Cruz Mayanga	Cerro Sta Rosa - Olmos		
melú Vanessa Sanchez Rose	Sequián		
Carlos Arnaldo Guerrero Monja	Sequián		
Eloya Eduardo Monja Chucuma	Viluña		
manuel Puche timara	La Estancia		
ANGELITA DEL CARMEN ROQUE Arroyo	C.P. LA ESTANCIA		
JOSÉ WALDIR MAZA MONTES	C.P LA ESTANCIA		
Rosabet Puchne MAYANGA	Sequián		
Rogelio soplopuco pupuche.	C.P.LS Cstom cu		
Francisca Maza Mayanga	C.P La Estancia		
Marleni Anton Cordova	C.P. La Estancia		
EDGAR YDEL MEO TESHÉ	C.P.M. CORRAL D. ARENA		
Blanca Soplopuco Tracomes	C.P.M La Estancia		
Angela Fuentes Sara.	Olmos		
Dreina Garcia Arroyo	C.P.M. La. estancia		
Eddy Alex Gamara Dibañil - ALCALDE	C.P. LA ESTANCIA 17546631		

## TALLER INFORMATIVO

## PLAN DE ORDENAMIENTO TERRITORIAL DEL DISTRITO DE OLMOS

Fecha: 29 OCTUBRE 2009

Lugar: LA ESTANCIA

NOMBRE Y APELLIDO	LUGAR	D.N.I	FIRMA
ORFELINA VALVERDE SERRATO	LA ESTANCIA.		
FELICIA CALDERÓN BECERRA	LA ESTANCIA	44079859	
GERARDO SANCHEZ ARROYO	SEQUIÓN	17579304	
ELBERTH MAZA ARROYO	LA ESTANCIA	17585225	
José Delfin Cruz Soplopuco	Cerro Sta Rosa		
DANNY ALDANA MAYANGA	SEQUIÓN	43957567	
Alex MAYANGA ARROYO	LA ESTANCIA		
JORGE LUIS Maco Mayanga.	PASABAR.		
Franklin Pupuche Sanchez	Cerro Santa Rosa		
Leis ocar soplopuco	LA ESTANCIA		
DETUIS SAPIOPHUO SUMATO	VILUÑA		
FREDY PUPUCHE ARROYO	LA ESTANCIA		
MARTIN CRUZ ZEGARBA	Cerro sta ROSA		
Yaseny Pupuche ANTON	LA ESTANCIA		
Yovana Aldana Mayanga	SequiÓN		
Ana Puse Manja	viluña		
Maribel Pacherez Ramon	Voluña		
Yoana Mayanga Arroyo	C.P. LA ESTANCIA.		
Yully Cruz Mayanga	Cerro. santa. Rosa		





# LAS NORIAS

LUGAR DE REUNION: I.E Nº 10183

CASERIOS INVITADOS: Las Norias, El Muerto, Tunape

FECHA: 09 de Setiembre del 2009



Los asistentes del taller prestan mucha atención a las palabras del Ing. Damián Vásquez y la Arq. Carmen Villalobos en cuanto al Plan de Ordenamiento Territorial del Distrito de Olmos.





- Los pobladores aportaron en la presente reunión de la existencia de piedras arqueológicas en el cerro Vilela, para visita y verificación de la existencia de dichas piedras el señor Santos Sánchez V. se compromete a acompañarnos en una visita guiada.
- Manifiestan la necesidad de un sustento jurídico ante la inseguridad de la posesión de sus terrenos.
- El Teniente Gobernador de Tunape hizo hincapié en la utilización de 60Has en el cerro Roque destinadas para el diseño de un nuevo Centro Poblado, con su respectiva área de reforestación.



# EL MEDANO

LUGAR DE REUNION: I.E. N° 10186  
CASERIOS INVITADOS: El Médano, La Orchilla.  
FECHA: 10 de Setiembre del 2009



La Arq. Villalobos explicando al detalle la propuesta de la Zonificación Ecológica Económica que se desarrolla en el Distrito de Olmos.





- Los pobladores entusiasmados comunicaron la existencia de piedras Arqueológicas en zona de la Rinconada, además de un jardín botánico en la zona de Hawai así como la existencia de pilcas en la zona aledaña al caserío.
- Los pobladores se comprometieron a hacer un reconocimiento de la zona previa a la visita del personal técnico, para la verificación de dichas zonas arqueológicas.



# PAÑALA

LUGAR DE REUNION: Local de la Asociación Civil para el Desarrollo Endógeno de Pañala

CASERIOS INVITADOS: Pañala Chico, Cutirrape, Algodonera, Maravilla, Derrame de Pañala

FECHA: 16 de Setiembre del 2009



Iniciando el taller donde los pobladores brindaron aportes importantes, mostrando interés en el reordenamiento de su caserío.





- Los pobladores del caserío de Pañala y Cutirrape estuvieron de acuerdo en el plan de ordenamiento territorial teniendo iniciativa de solicitar el apoyo de la entidad PEOT en el planeamiento de sus centros poblados y comprometiéndose a llevarnos a la zona del Cardo para una inspección laboral con fines Arqueológico – Turístico.
- Los pobladores manifestaron su aprobación a la propuesta y su interés en posteriores visitas a la zona para mantenerlos informados con el plan de ordenamiento territorial.



# ANCOL GRANDE

LUGAR DE REUNION: I.E. N° 10987  
CASERIOS INVITADOS: Ancol Grande, Ancol Cautivo, Ancol Chico  
FECHA: 23 de Setiembre del 2009



Los Pobladores de Ancol escuchando atentamente las palabras de la Arq. Villalobos y en Ing. Vásquez explicando todo lo concerniente al Plan de Ordenamiento Territorial del Distrito de Olmos.







- Los asistentes solicitaron folletos informativos sobre el Proyecto Especial Olmos Tinajones para alumnos de los colegios.
- Los pobladores mostraron su preocupación ante el futuro profesional de la juventud, para poder afrontar el mercado laboral que se avecina en el distrito.



# EL MILAGRO

LUGAR DE REUNION: I.E. N° 11093  
CASERIOS INVITADOS: El Milagro, Buenos Aires, Ficuar  
FECHA: 24 de Setiembre del 2009



Los asistentes al Taller revisan previamente el material proporcionado, y los expositores muestran el Informe desarrollado en varios meses de arduo trabajo.





- Los asistentes al taller dieron a conocer la existencia de una zona de interés arqueológico a unos 15 Km. en dirección a Mórrope conocido como EL ALTO NEGRO y FICUAR.
- Los asistentes mostraron su preocupación por toda la zona de bosques que se encuentra ubicada dentro de la poligonal.



# MI SALVADOR

LUGAR DE REUNION: I.E. N° 11583  
CASERIOS INVITADOS: Mi Salvador, Chuncar, Cerro de Arena  
FECHA: 30 de Setiembre del 2009




Los asistentes se preparan para iniciar el Taller de Ordenamiento Territorial, en la cual participan algunos alumnos y docentes del colegio anfitrión, en la foto inferior la Arq. Villalobos responde con claridad a las dudas de la población.





- Los pobladores dieron a conocer la existencia de una Huaca en la zona, y se dio la coordinación de una visita guiada entre los pobladores y el equipo técnico del proyecto.
- El Sr. Pedro Mío Chunga precisó que se dará un área específica para la crianza de ganado fuera del área de riego.
- La población mostró su aprobación ante la zona Ecoturística en el margen del río Cascajal.



# PASAJE NORTE

LUGAR DE REUNION: I.E. N° 10189  
CASERIOS INVITADOS: Pasaje Norte, Pasaje Sur, San Cristóbal.  
FECHA: 01 de Octubre del 2009



La población asistente al Taller de Ordenamiento Territorial, escucha atentamente las palabras de la Arq. Villalobos en la explicación de la Zonificación Ecológica Económica (ZEE)





- La Población de pasaje Norte solicito verbalmente nuestro apoyo en la elaboración de un plano perimétrico de todo su centro poblado.
- Mostraron su preocupación por la reubicación de sus viviendas y mostraron su interés en el reordenamiento de su caserío.
- Los Asistentes se comprometieron a una visita guiada a una Huaca como un posible centro arqueológico en la zona denominado EL POTRERO.



# LAUCHA CHICA

LUGAR DE REUNION: I.E. N° 10984  
CASERIOS INVITADOS: Laucha Chica y Laucha Grande.  
FECHA: 06 de Octubre del 2009



El equipo de Ordenamiento Territorial liderado por dos grandes profesionales del PEOT informando a la población en las instalaciones del futuro colegio de Laucha Chica







- No hubo mención de zonas arqueológicas o ecoturísticas en el área.
- Los Asistentes mostraron su interrogante ante los ofrecimientos de capacitación ofrecidos anteriormente.



# CRUZ BLANCA

LUGAR DE REUNION: Caserío Cruz Blanca

CASERIOS INVITADOS: Cruz Blanca, Corral de Arena, Callejón de Cascajal

FECHA: 14 de Octubre del 2009



Nuestra labor continúa, esta vez de puerta en puerta dando a conocer el Plan de Ordenamiento Territorial del Distrito de Olmos, a la población de Cruz Blanca.





# AGUA SANTA

LUGAR DE REUNION: Caserío Agua Santa  
CASERIOS INVITADOS: Agua Santa, Llausaque, Cascajal y Nichito.  
FECHA: 15 de Octubre del 2009



Primera reunión desarrollada al aire libre donde los asistentes escucharon atentamente el desarrollo del taller, identificándose con la Zonificación Ecológica Económica (ZEE) en cuanto a zonas protegidas.





- Los pobladores de Agua Santa pidieron que se respete y se considere a este Caserío como una zona natural Protegida respetando las viviendas y edificaciones existentes.



# LAS PAMPAS

LUGAR DE REUNION: I.E. N° 10174  
CASERIOS INVITADOS: Las Pampas.  
FECHA: 22 de Octubre del 2009



El Sr. Pedro Mío Chunga (Municipalidad Distrital de Olmos) da las palabras de bienvenida al taller donde la población muestra su interés ante el tema a tratar.





- Los pobladores mostraron su preocupación por la distancia a las nuevas ciudades propuestas, manifestando que no forman parte de las zonas a desarrollar.
- Hicieron mención de dos zonas turísticas como el Zoológico CRAKC y de un segundo zoológico del Sr. Gustavo Del Solar, y un bosque que les gustaría conservar como reserva eco turística ubicado frente al kilómetro 104.
- Manifestaron la presencia de una mina con algunos minerales, y piedras preciosas en el cerro del Infiernillo.



# SINCAPE

LUGAR DE REUNION: I.E. N° 10176  
CASERIOS INVITADOS: El Pueblito, Tres Batanes, Racalí y Garbanzal.  
FECHA: 28 de Octubre del 2009



Profesionales del PEOT explicando los recursos naturales (agua subterránea, topografía, belleza escénica, etc.) del sector Sincape, apropiados para la implementación de una Zona Ecoturística y Recreacional.







# LA ESTANCIA

LUGAR DE REUNION: I.E. N° 10181  
CASERIOS INVITADOS: La Estancia y La Estancia Chica.  
FECHA: 29 de Octubre del 2009



El Ing. Damián Vásquez explicando que en el sector La Estancia por sus condiciones naturales estará considerada en la Zona de Ampliación de Frontera Agrícola.





Se dio el compromiso por parte de la Docente Maria Angélica para una visita guiada a las posibles zonas de interés arqueológico previo reconocimiento.

Mostraron su interés en una próxima reunión para exponer más a fondo el Proyecto Olmos-Tinajones, a fin de informar y concienciar a pobladores y estudiantes sobre el gran impacto que este tendrá.



## **LISTA DE PROYECTOS PARA DESARROLLAR EN EL DISTRITO DE OLMOS**

El objetivo del presente anexo es ofrecer un instrumento de utilidad al Gobierno Local de Olmos y a las entidades comprometidas e interesadas en la ejecución de Proyectos de Desarrollo.

En tal sentido, el presente es una herramienta de consulta y de orientación para la planificación y gestión principalmente por parte del sector estatal, que contiene líneas básicas de carácter conceptual y metodológico, resultantes de un proceso concertado con la sociedad civil organizada y población en general del distrito de Olmos, interesados en el crecimiento ordenado haciendo uso racional de los recursos naturales, cuyas solicitudes se recibieron durante el desarrollo de los 42 Talleres Informativos realizados en todo el distrito de Olmos.

En este anexo estamos considerando los siguientes proyectos:

1. Fortalecimiento de Capacidades de Desarrollo Agrícola en el distrito de Olmos
2. Fortalecimiento del Desarrollo Económico Local del distrito de Olmos
3. Proyecto de Conservación y Reforestación Sostenible en los Bosques Secos del distrito de Olmos
4. Proyecto de Desarrollo Turístico Eco-Cultural Sostenible en el distrito de Olmos
5. Promover el Uso de Tecnología en La Agricultura del distrito de Olmos
6. Promover y Fortalecer los Servicios de Calidad de las Empresas de Alojamiento en el distrito de Olmos
7. Fortalecimiento de Capacidades del Servicio de Restaurante en el distrito de Olmos
8. Fortalecimiento de las Capacidades de Los Micro y Pequeños Empresarios Comerciales del Distrito de Olmos
9. Fortalecimiento de las Capacidades de los Prestadores de Servicios de Transporte del distrito de Olmos
10. Promover la Generación de Educación Universitaria en el Distrito de Olmos

## **LISTA DE PROYECTOS PARA DESARROLLAR EN EL DISTRITO DE OLMOS**

### **PROYECTO 1**

#### **"FORTALECIMIENTO DE CAPACIDADES DE DESARROLLO AGRÍCOLA EN EL DISTRITO DE OLMOS"**

##### **OBJETIVO GENERAL**

- Generar condiciones básicas en la población para el desarrollo de una agricultura moderna rentable y sostenida.

##### **OBJETIVOS ESPECÍFICOS**

- Fortalecer las capacidades de la población en el manejo de la agricultura orgánica.
- Fomentar el uso adecuado en la aplicación eficaz del agua para riego y reducir simultáneamente los conflictos en torno a su utilización.
- Impulsar el sembrío de cultivos rentables y competitivos en el mercado local, nacional e internacional.
- Generar empleos, entorno a la actividad agrícola y pecuaria.

## **PROYECTO 2**

### **“FORTALECIMIENTO DEL DESARROLLO ECONÓMICO LOCAL DEL DISTRITO DE OLMOS”**

#### **OBJETIVO GENERAL**

- Aprovechar eficientemente los recursos endógenos del Distrito de Olmos, para estimular el crecimiento económico, crear empleo y mejorar la calidad de vida de la población.

#### **OBJETIVOS ESPECÍFICOS**

- Promover un proceso participativo y equitativo que permita el aprovechamiento sostenible de los recursos locales.
- Capacitar a la población, que participa en la economía local, en temas de aprovechamiento de los recursos locales y su comercialización.
- Proponer estrategias, para la promoción del producto local.
- Consolidar el desarrollo local propiciando el fortalecimiento institucional y la capacitación de las familias.

### **PROYECTO 3**

## **"PROYECTO DE CONSERVACIÓN Y REFORESTACIÓN SOSTENIBLE EN LOS BOSQUES SECOS DEL DISTRITO DE OLMOS"**

### **OBJETIVO GENERAL**

- Promover la conservación y el manejo sostenido de los Bosques Secos del Distrito de Olmos.

### **OBJETIVOS ESPECÍFICOS**

- Elaborar un Plan de manejo integral y sostenido de los bosques secos del distrito, con participación de la Comunidad Santo Domingo de Olmos e inversionistas privados.
- Proponer alianzas estratégicas interinstitucionales para la conservación de los bosques secos y áreas naturales protegidas.
- Ejecutar un plan de capacitaciones de conservación y manejo de los bosques naturales a las instituciones locales y población olmana.

## **PROYECTO 4**

### **“PROYECTO DE DESARROLLO TURÍSTICO ECO-CULTURAL SOSTENIBLE EN EL DISTRITO DE OLMOS”**

#### **OBJETIVO GENERAL**

- “Promover el patrimonio turístico eco-cultural, facilitar su uso, disfrute, valoración y conservación con beneficio directo para pobladores locales y artesanos, contando con la participación de las comunidades locales”.

#### **OBJETIVOS ESPECÍFICOS**

- Promover la identidad cultural de la población local y su aporte en conservación y difusión del patrimonio turístico y eco-cultural.
- Aportar en el mejoramiento de la calidad de vida de la población local, promoviendo el trabajo y su participación en la actividad turística.
- Invertir en infraestructura turística y servicios afines para crear una nueva imagen turística competitiva, para conseguir rentabilidad social y económica.
- Ejecutar el Plan de Manejo de Recursos Eco-Culturales para los sitios turísticos seleccionados, basado en los principios de valor, beneficio público, conocimiento, respeto e integridad.
- Definir una estrategia de comunicación visual y oral.



## **PROYECTO 5**

### **“PROMOVER EL USO DE TECNOLOGÍA EN LA AGRICULTURA DEL DISTRITO DE OLMOS”**

#### **OBJETIVO GENERAL**

- Fortalecimiento de capacidades, para el uso de tecnología moderna en la agricultura del distrito de Olmos.

#### **OBJETIVOS ESPECÍFICOS**

- Promover el desarrollo de capacidades agrícolas, mediante el uso de tecnología de punta para la aplicación del agua, control de plagas, monitoreo de las fases del cultivo y alerta temprana de manejo integrado de plagas.
- Ejecutar un Plan de acción para uso de sembríos orgánicos rentables en la zona.

## **PROYECTO N° 06**

### **"PROMOVER Y FORTALECER LOS SERVICIOS DE CALIDAD DE LAS EMPRESAS DE ALOJAMIENTO EN EL DISTRITO DE OLMOS"**

#### **OBJETIVO GENERAL**

- Promover la capacitación integral de los empresarios y trabajadores de las empresas prestadoras de servicios de alojamiento y de hospedaje a fin de brindar servicio de calidad.

#### **OBJETIVOS ESPECÍFICOS**

- Capacitar a los empresarios y trabajadores en estrategias o técnicas de gestión de la calidad en el sector de alojamiento y hospedaje.
- Capacitar y entrenar al personal, mediante cursos de gestión y organización hotelera.
- Capacitar a los empresarios en temas de promoción y difusión del servicio de alojamiento.

**PROYECTO N° 07**

**“FORTALECIMIENTO DE CAPACIDADES DEL SERVICIO DE RESTAURANTE  
EN EL DISTRITO DE OLMOS”**

**OBJETIVO GENERAL**

- Promover la capacitación integral de los empresarios y trabajadores de los restaurantes, a fin de brindar servicio de calidad.

**OBJETIVOS ESPECÍFICOS**

- Capacitar a los empresarios en la gestión y administración de sus restaurantes.
- Capacitar y entrenar al personal en temas de cocina, limpieza, salud, presentación y atención.
- Capacitar a los empresarios en temas de promoción y difusión del servicio de restaurante.

## **PROYECTO N° 08**

### **“FORTALECIMIENTO DE LAS CAPACIDADES DE LOS MICRO Y PEQUEÑOS EMPRESARIOS COMERCIALES DEL DISTRITO DE OLMOS”**

#### **OBJETIVO GENERAL**

- Fortalecimiento y promoción de la actividad económica comercial de los micro y pequeños empresarios del distrito de Olmos.

#### **OBJETIVOS ESPECÍFICOS**

- Capacitar a los micro y pequeños empresarios en temas de mercado interno y externo.
- Promover alianzas estratégicas entre los micro y pequeños empresarios con grandes entidades financieras y comerciales.
- Elaborar un plan de difusión de los productos que ofrecen los micro y pequeños empresarios.

**PROYECTO N° 09**

**“FORTALECIMIENTO DE LAS CAPACIDADES DE LOS PRESTADORES DE  
SERVICIOS DE TRANSPORTE DEL DISTRITO DE OLMOS”**

**OBJETIVO GENERAL**

- Promover la capacitación y promoción del servicio de transporte a fin de que obtener mejoras en el servicio al público.

**OBJETIVOS ESPECÍFICOS**

- Capacitar a los empresarios y conductores, en temas de legislación Nacional del Ministerio de Transporte y Comunicaciones.
- Capacitar y entrenar al personal en temas de servicio de calidad en el transporte.

## **PROYECTO N° 10**

### **"PROMOVER LA GENERACIÓN DE EDUCACIÓN UNIVERSITARIA EN EL DISTRITO DE OLMOS"**

#### **OBJETIVO GENERAL**

- Promover la creación de Instituciones de Educación Universitaria en el Distrito de Olmos

#### **OBJETIVOS**

- Impulsar la creación de una Universidad Nacional en el Distrito de Olmos, a través de la gestión de las autoridades locales.
- Promover la implementación de carreras profesionales de mucha demanda en el mercado local, nacional e internacional.
- Incentivar a los jóvenes a realizar estudios superiores mediante reuniones de orientación vocacional.