



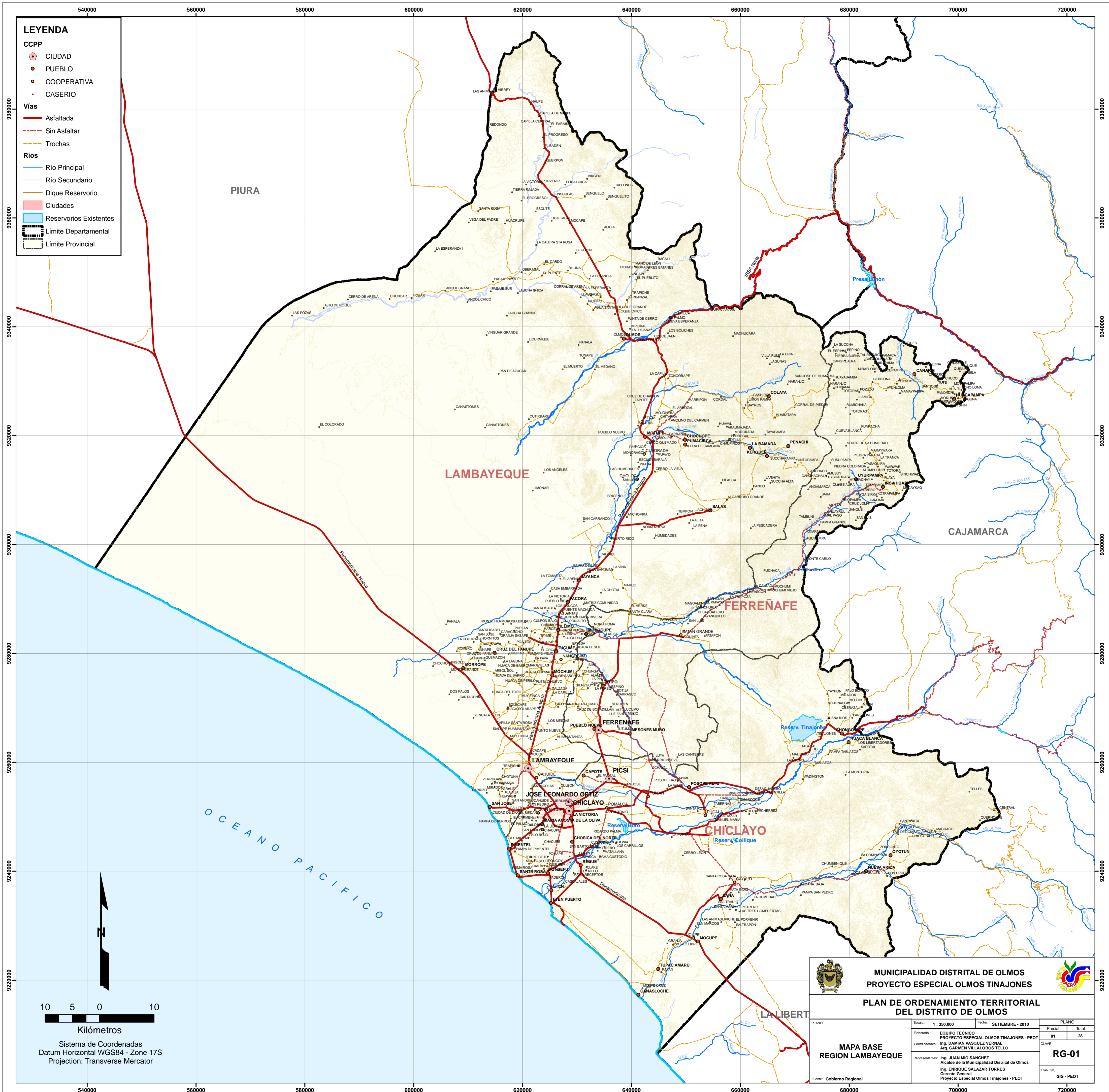
Municipalidad Distrital de Olmos
Proyecto Especial Olmos Tinajones - PEOT



Volumen III



Plan de Ordenamiento Territorial del Distrito de Olmos



LEYENDA

CCPP

- CIUDAD
- PUEBLO
- COOPERATIVA
- CASERIO

Vías

- Asfaltada
- - - Sin Asfaltar
- - - Trochas

Ríos

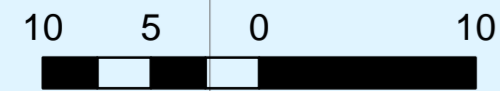
- Río Principal
- Río Secundario
- Dique Reservorio

■ Ciudades


■ Reservorios Existentes

▬ Limite Departamental


▬ Limite Provincial



Sistema de Coordenadas
Datum Horizontal WGS84 - Zone 17S
Projection: Transverse Mercator



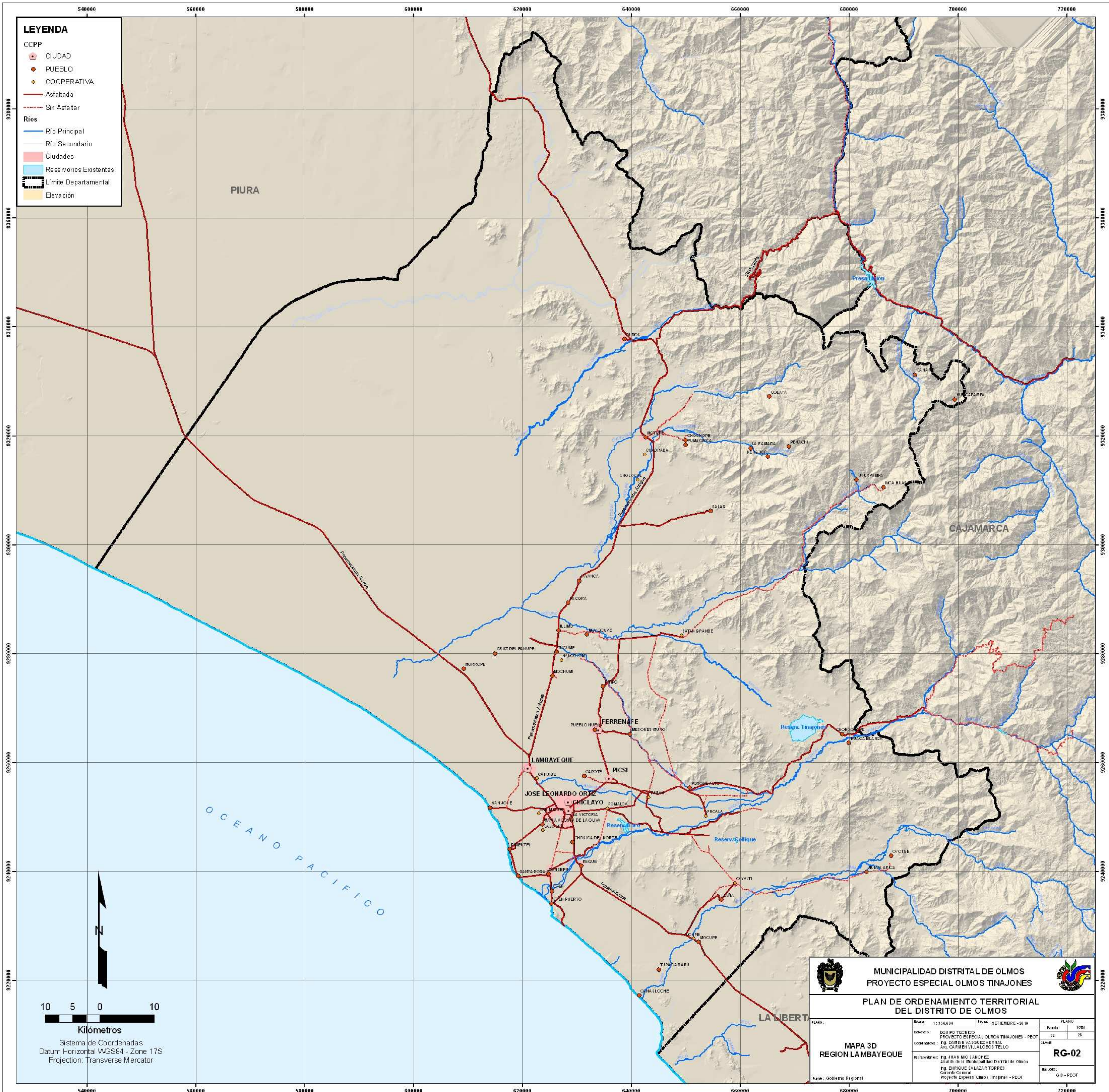
MUNICIPALIDAD DISTRITAL DE OLMOS
PROYECTO ESPECIAL OLMOS TINAJONES



**PLAN DE ORDENAMIENTO TERRITORIAL
DEL DISTRITO DE OLMOS**

MAPA BASE REGION LAMBAYEQUE	Escala: 1 : 350,000 Fecha: SETIEMBRE - 2010	PLANO Parcial Total 01 28
	Elaborado: EQUIPO TECNICO PROYECTO ESPECIAL OLMOS TINAJONES - PEOT Coordinadores: Ing. DAMIAN VASQUEZ VERNAL Arq. CARMEN VILLALOBOS TELLO	RG-01
Representantes: Ing. JUAN MIO SANCHEZ Alcalde de la Municipalidad Distrital de Olmos Ing. ENRIQUE SALAZAR TORRES Gerente General Proyecto Especial Olmos Tinajones - PEOT		Etab. GIS: GIS - PEOT

Fuente: Gobierno Regional



LEYENDA

CCPP

- CIUDAD
- PUEBLO
- COOPERATIVA

Asfaltada

Sin Asfaltar

Rios

- Río Principal
- Río Secundario

Ciudades

Reservorios Existentes

Limite Departamental

Elevación

10 5 0 10

Kilómetros

Sistema de Coordenadas
Datum Horizontal WGS84 - Zone 17S
Projection: Transverse Mercator



MUNICIPALIDAD DISTRITAL DE OLMOS
PROYECTO ESPECIAL OLMOS TINAJONES

**PLAN DE ORDENAMIENTO TERRITORIAL
DEL DISTRITO DE OLMOS**

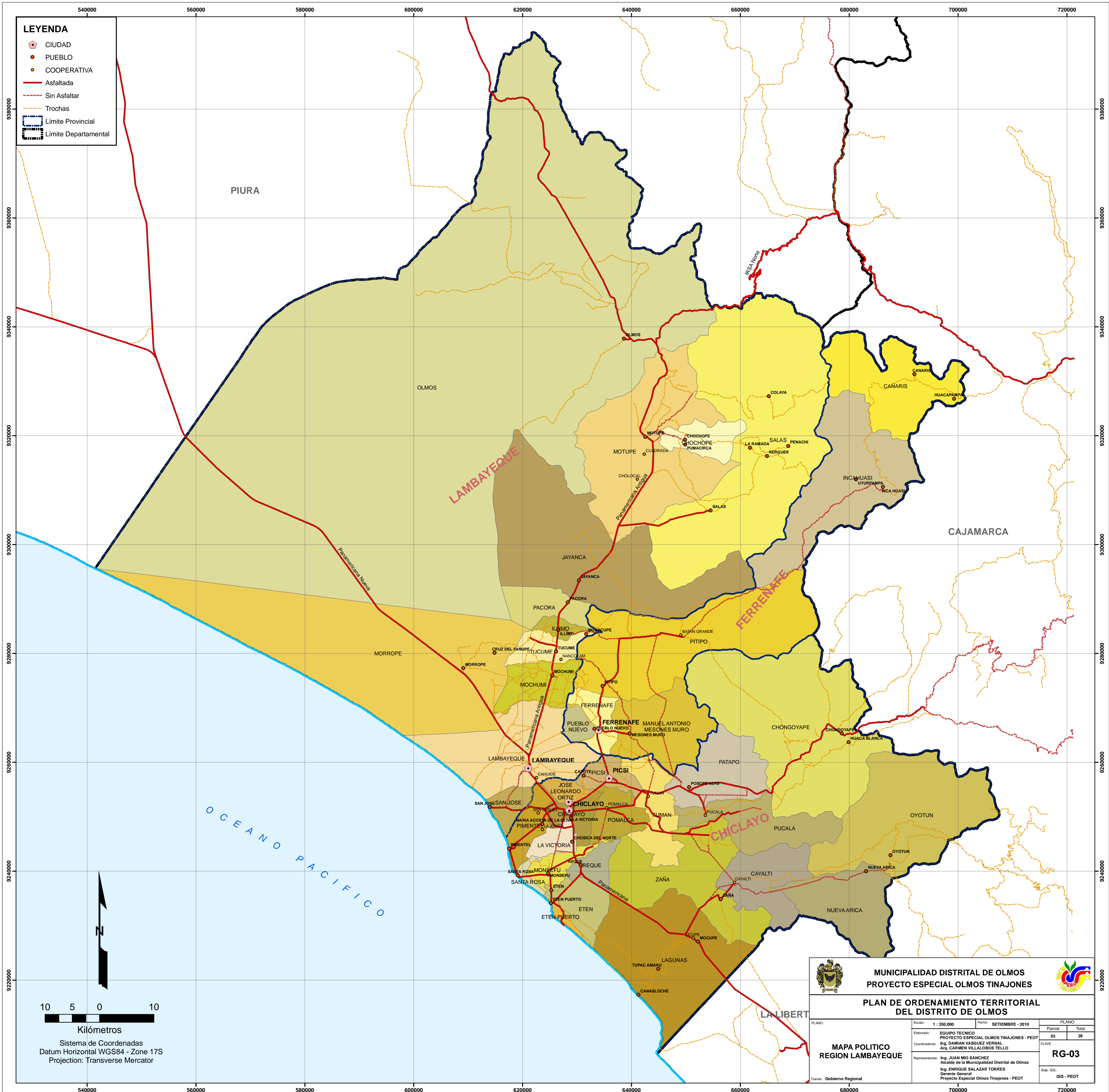


<p>MAPA 3D REGION LAMBAYEQUE</p>	<p>Escala: 1:350,000 Fecha: SETIEMBRE - 2010</p>	<p>PLANO</p> <table border="1" style="width: 100%; border-collapse: collapse;"> <tr> <td style="width: 50%;">Folios</td> <td style="width: 50%;">Total</td> </tr> <tr> <td style="text-align: center;">02</td> <td style="text-align: center;">28</td> </tr> </table>	Folios	Total	02	28
	Folios	Total				
	02	28				
<p>Elaborado: EQUIPO TECNICO PROYECTO ESPECIAL OLMOS TINAJONES - PEOT</p> <p>Coordinador: Ing. GABRIEL VAQUERO VERRILL Ing. CARLOS VILLALBA TELLO</p>	<p>RG-02</p>					
<p>Representante: Ing. JUAN BINO SANCHEZ Abogado de la Municipalidad Distrital de Olmos</p> <p>Ing. ENRIQUE SALAZAR TORRES Gerente General Proyecto Especial Olmos Tinajones - PEOT</p>	<p>Elaborado: GIS - PEOT</p>					

Fuente: Gobierno Regional


LEYENDA

-  CIUDAD
-  PUEBLO
-  COOPERATIVA
-  Asfaltada
-  Sin Asfaltar
-  Trochas
-  Limite Provincial
-  Limite Departamental




10 5 0 10
Kilómetros

Sistema de Coordenadas
Datum Horizontal WGS84 - Zone 17S
Projection: Transverse Mercator

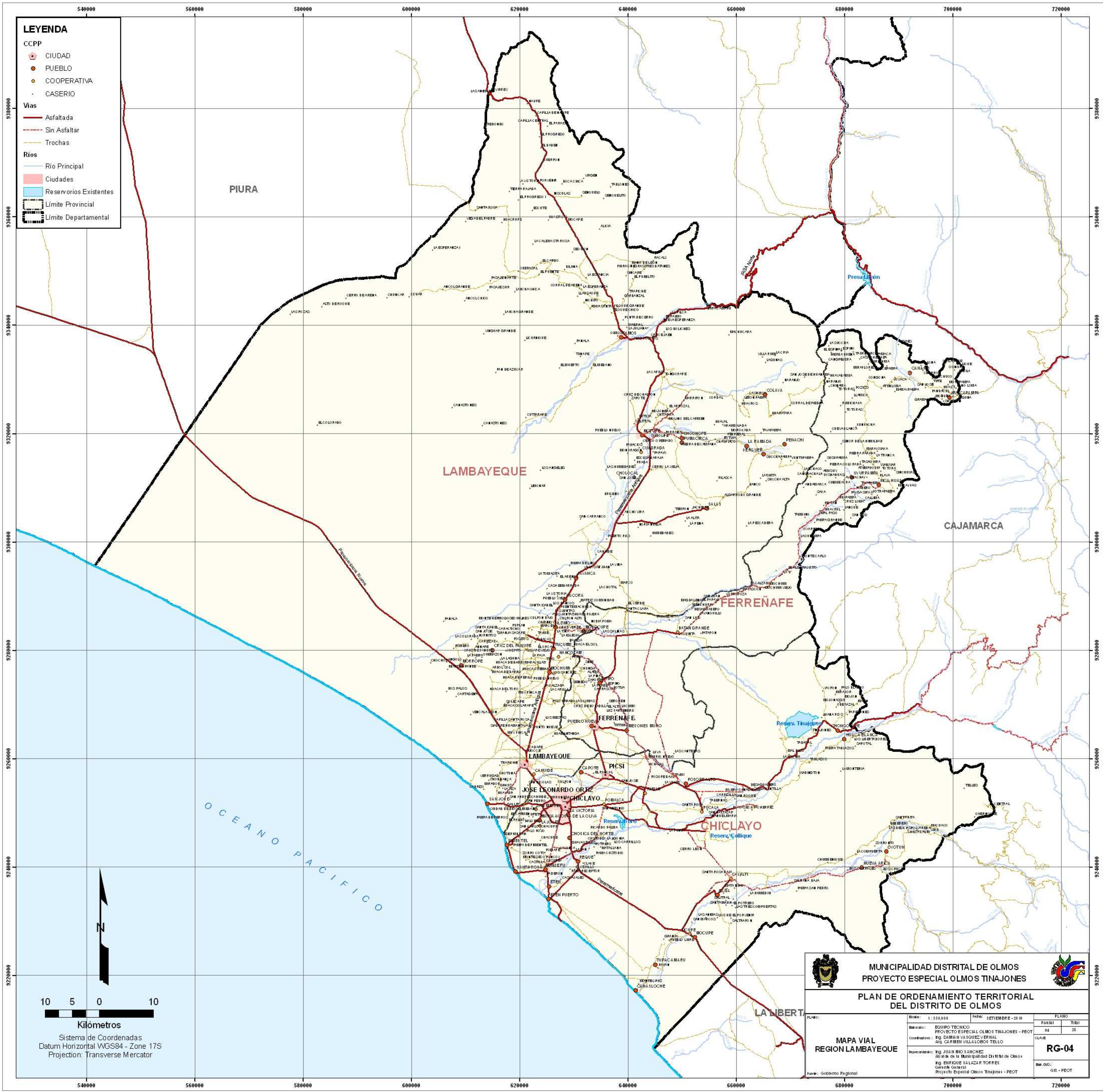


MUNICIPALIDAD DISTRITAL DE OLMOS
PROYECTO ESPECIAL OLMOS TINAJONES

**PLAN DE ORDENAMIENTO TERRITORIAL
DEL DISTRITO DE OLMOS**



MAPA POLITICO REGION LAMBAYEQUE	Escala: 1 : 350,000	Fecha: SETIEMBRE - 2010	PLANO
	Elaborado: EQUIPO TECNICO PROYECTO ESPECIAL OLMOS TINAJONES - PEOT		Parcial Total
Coordenadores: Ing. DAMIAN VASQUEZ VERNAL Arq. CARMEN VILLALOBOS TELLO	Representantes: Ing. JUAN MIO SANCHEZ Alcalde de la Municipalidad Distrital de Olmos Ing. ENRIQUE SALAZAR TORRES Gerente General Proyecto Especial Olmos Tinajones - PEOT		CLAVE RG-03
Fuente: Gobierno Regional			Etab. GIS: GIS - PEOT



LEYENDA

CCPP

- CIUDAD
- PUEBLO
- COOPERATIVA
- CASERIO

Vias

- Asfaltada
- - Sin Asfaltar
- Trochas

Rios

- Río Principal
- Ciudades
- Reservorios Existentes

— Limite Provincial

— Limite Departamental

MUNICIPALIDAD DISTRITAL DE OLMOS

PROYECTO ESPECIAL OLMOS TINAJONES

PLAN DE ORDENAMIENTO TERRITORIAL DEL DISTRITO DE OLMOS

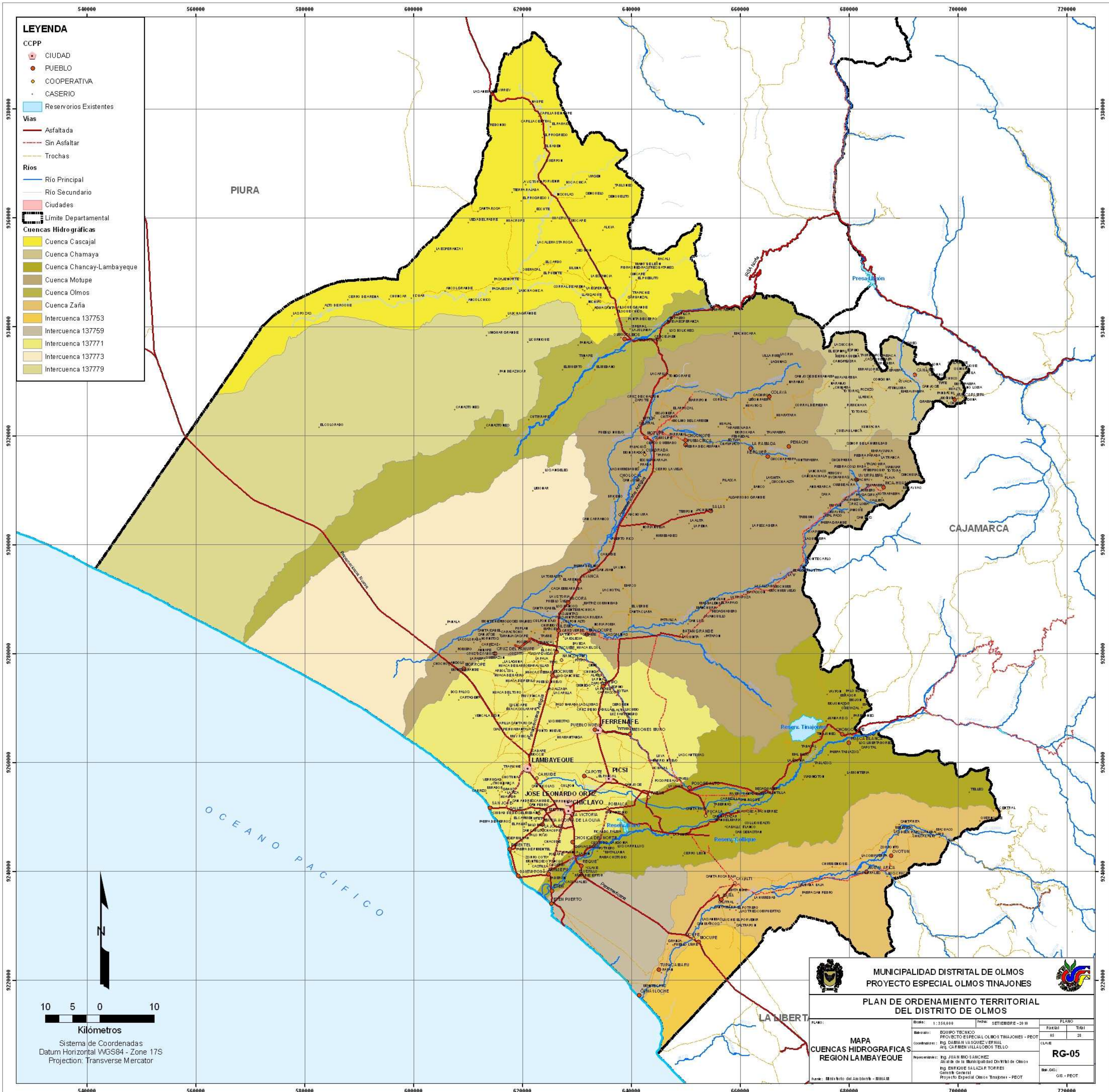
<p>MAPA VIAL</p> <p>REGION LAMBAYEQUE</p>	<p>Escala: 1:350,000</p> <p>Fecha: SETIEMBRE - 2010</p>	<p>PLANO</p> <table border="1" style="width: 100%; border-collapse: collapse;"> <tr> <th>Folios</th> <th>Total</th> </tr> <tr> <td style="text-align: center;">04</td> <td style="text-align: center;">28</td> </tr> </table>	Folios	Total	04	28
	Folios	Total				
	04	28				
<p>Elaborado: EQUIPO TECNICO PROYECTO ESPECIAL OLMOS TINAJONES - PEOT</p> <p>Coordinadores: Ing. DAMIAN VAQUERO ESPINAL Ing. CARIBEN VILLALOBOS TELLO</p>	<p>RG-04</p>					
<p>Representante: Ing. JUAN BINO SANCHEZ Jefe de la Municipalidad Distrital de Olmos</p> <p>Ing. ENRIQUE SALAZAR TORRES Gerente General Proyecto Especial Olmos Tinajones - PEOT</p>	<p>Elaborado: GIS - PEOT</p>					

Fuente: Gobierno Regional

10 5 0 10

Kilómetros

Sistema de Coordenadas
Datum Horizontal WGS84 - Zone 17S
Projection: Transverse Mercator



- LEYENDA**
- CCPP**
- CIUDAD
 - PUEBLO
 - COOPERATIVA
 - CASERIO
- Reservorios Existentes**
- Vías**
- Asfaltada
 - - - Sin Asfaltar
 - Trochas
- Ríos**
- Río Principal
 - Río Secundario
- Ciudades**
- Límite Departamental**
- Cuencas Hidrográficas**
- Cuenca Cascajal
 - Cuenca Chamaya
 - Cuenca Chancay-Lambayeque
 - Cuenca Motupe
 - Cuenca Olmos
 - Cuenca Zaña
 - Intercuenca 137753
 - Intercuenca 137759
 - Intercuenca 137771
 - Intercuenca 137773
 - Intercuenca 137779

10 5 0 10
Kilómetros
 Sistema de Coordenadas
 Datum Horizontal WGS84 - Zone 17S
 Projection: Transverse Mercator

MUNICIPALIDAD DISTRITAL DE OLMOS
PROYECTO ESPECIAL OLMOS TINAJONES

**PLAN DE ORDENAMIENTO TERRITORIAL
 DEL DISTRITO DE OLMOS**

**MAPA
 CUENCAS HIDROGRÁFICAS
 REGION LAMBAYEQUE**

ESCALA: 1:350,000	FECHA: SETIEMBRE - 2010	PLANO	
Elaborado: EQUIPO TÉCNICO PROYECTO ESPECIAL OLMOS TINAJONES - PEOT	Coordenadores: ING. DAMIAN VAQUERO VERNAL ING. GABRIEL VILLALOBOS TELLO	FOLIOS	TOTAL
Representante: ING. JUAN BOSCHICH JEFE DE LA MUNICIPALIDAD DISTRITAL DE OLMOS ING. ENRIQUE SALAZAR TORRES GERENTE GENERAL PROYECTO ESPECIAL OLMOS TINAJONES - PEOT	RG-05	Escala: 1:350,000	Folio: 05 de 25

9220000 9240000 9260000 9280000 9300000 9320000 9340000 9360000 9380000

LEYENDA

Elementos Arqueológicos

- Geoglifos
- Huacas
- Murales
- Petroglifos

CCPP

- CIUDAD
- PUEBLO
- COOPERATIVA

Vías

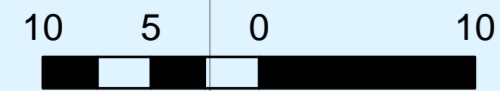
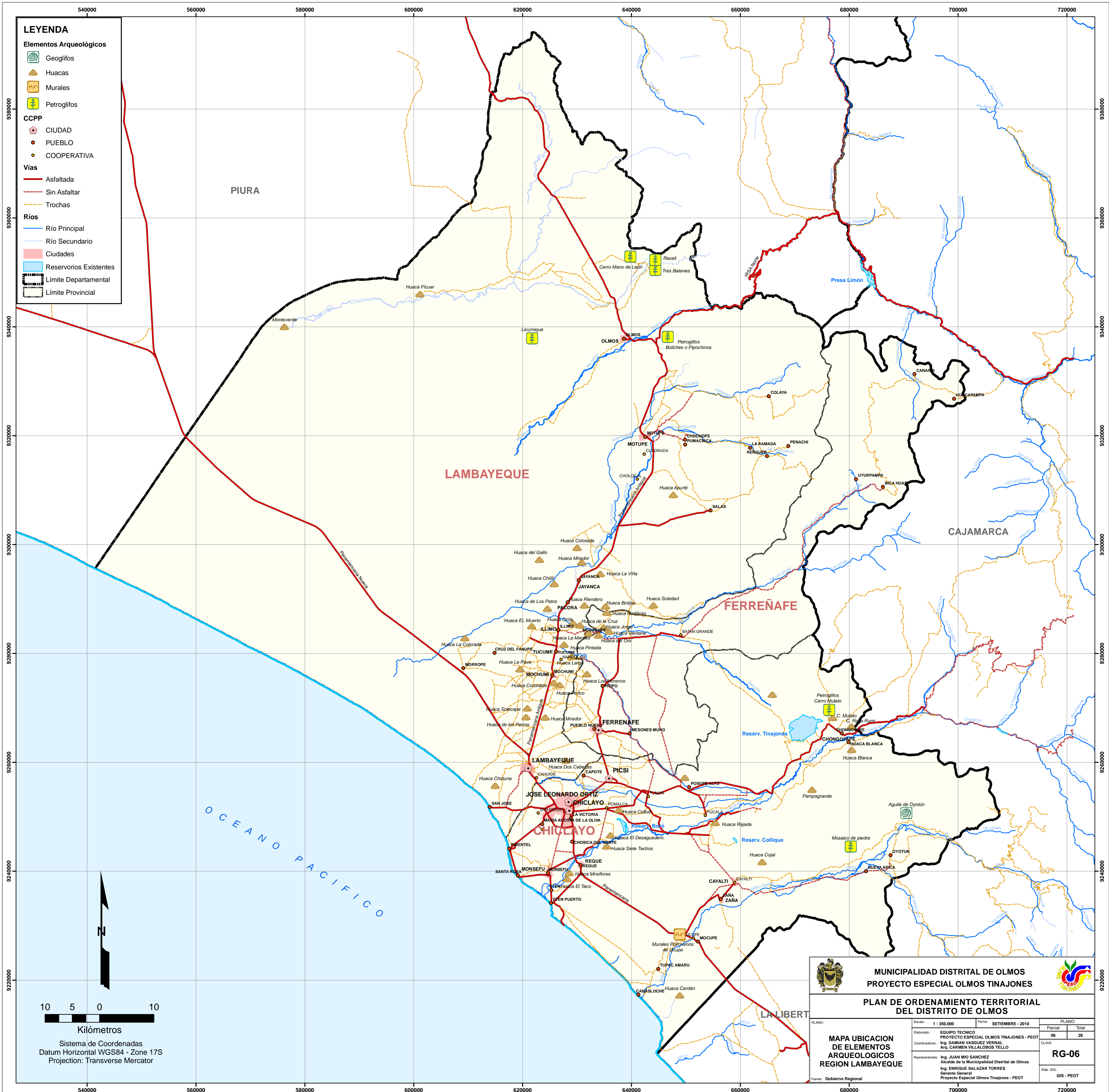
- Asfaltada
- Sin Asfaltar
- Trochas

Ríos

- Río Principal
- Río Secundario

Reservorios Existentes

- Ciudades
- Reservorios Existentes
- Límite Departamental
- Límite Provincial



Sistema de Coordenadas
Datum Horizontal WGS84 - Zone 17S
Projection: Transverse Mercator

MUNICIPALIDAD DISTRITAL DE OLMOS
PROYECTO ESPECIAL OLMOS TINAJONES

**PLAN DE ORDENAMIENTO TERRITORIAL
DEL DISTRITO DE OLMOS**

PLANO:	Escala: 1 : 350,000	Fecha: SETIEMBRE - 2010	PLANO	
			Parcial	Total
			06	28
Elaborado: EQUIPO TECNICO PROYECTO ESPECIAL OLMOS TINAJONES - PEOT			CLAVE	
Coordinadores: Ing. DAMIAN VASQUEZ VERNAL Arq. CARMEN VILLALOBOS TELLO			RG-06	
Representantes: Ing. JUAN MIO SANCHEZ Alcalde de la Municipalidad Distrital de Olmos Ing. ENRIQUE SALAZAR TORRES Gerente General Proyecto Especial Olmos Tinajones - PEOT			Etab. GIS:	
Fuente: Gobierno Regional			GIS - PEOT	

LEYENDA

Recursos Turísticos	CCPP
Geoglifos	CIUDAD
Huacas	PUEBLO
Museo Arqueológico	COOPERATIVA
Pesca Deportiva	Vías
Petroglifos	Asfaltada
Playa	Sin Asfaltar
Reserva Forestal	Trochas
Iglesias	Rios
Cementerio	Río Principal
Basural	Río Secundario
Estructuras	Reservorios Existentes
Zoológico	Ciudades
	Reserva Natural
	Límite Departamental
	Límite Provincial

PIURA

LAMBAYEQUE

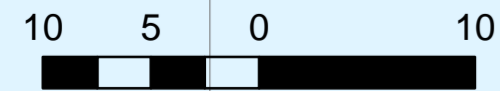
FERREÑAFE

CAJAMARCA

CHICLAYO

LA LIBERTAD

OCEANO PACIFICO

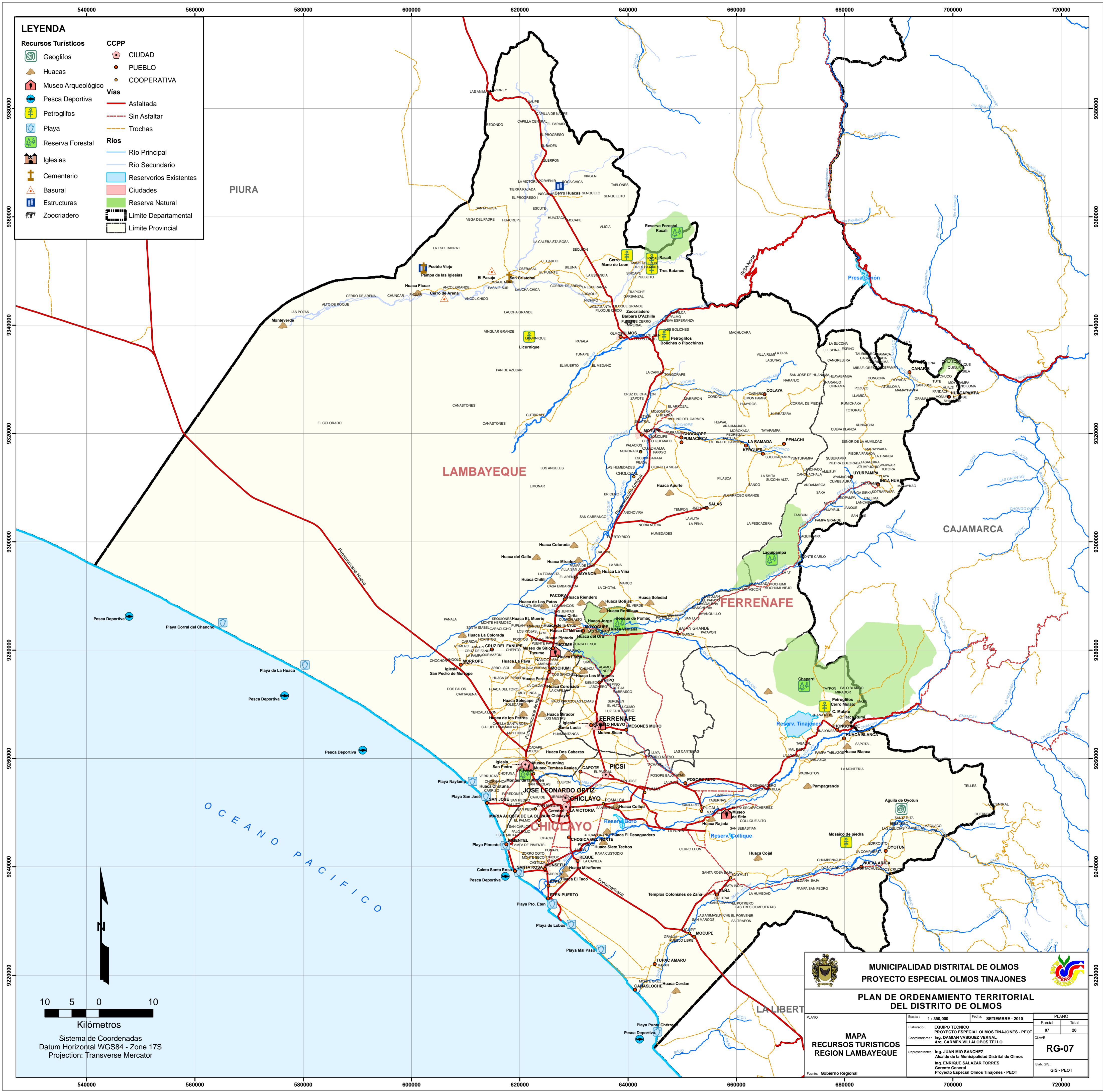


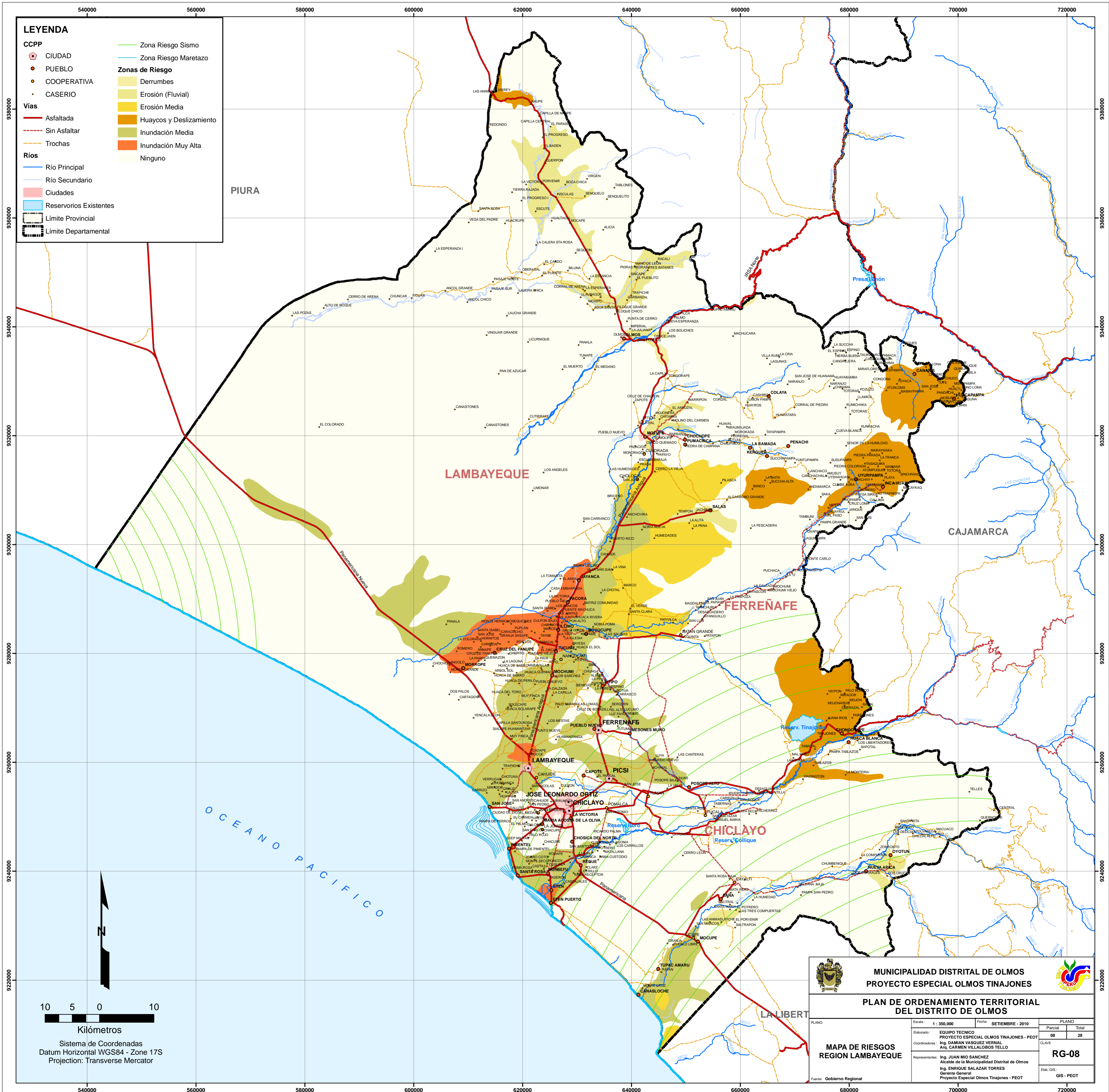
Sistema de Coordenadas
Datum Horizontal WGS84 - Zone 17S
Projection: Transverse Mercator

MUNICIPALIDAD DISTRITAL DE OLMOS
PROYECTO ESPECIAL OLMOS TINAJONES

PLAN DE ORDENAMIENTO TERRITORIAL DEL DISTRITO DE OLMOS

<p>MAPA RECURSOS TURISTICOS REGION LAMBAYEQUE</p>	<p>Escala: 1 : 350,000 Fecha: SETIEMBRE - 2010</p> <p>Elaborado: EQUIPO TECNICO PROYECTO ESPECIAL OLMOS TINAJONES - PEOT</p> <p>Coordinadores: Ing. DAMIAN VASQUEZ VERNAL Arq. CARMEN VILLALOBOS TELLO</p> <p>Representantes: Ing. JUAN MIO SANCHEZ, Alcalde de la Municipalidad Distrital de Olmos Ing. ENRIQUE SALAZAR TORRES, Gerente General Proyecto Especial Olmos Tinajones - PEOT</p>	<p>PLANO</p> <table border="1" style="width: 100%; border-collapse: collapse;"> <tr> <th>Parcial</th> <th>Total</th> </tr> <tr> <td style="text-align: center;">07</td> <td style="text-align: center;">28</td> </tr> </table> <p style="text-align: center;">RG-07</p> <p style="font-size: small;">Etab. GIS: GIS - PEOT</p>	Parcial	Total	07	28	<p>Fuente: Gobierno Regional</p>
Parcial	Total						
07	28						





LEYENDA

CCPP

- CIUDAD
- PUEBLO
- COOPERATIVA
- CASERIO

Vías

- Asfaltada
- Sin Asfaltar
- Trochas

Ríos

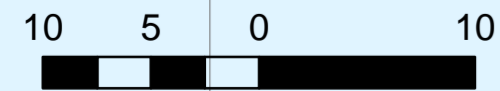
- Río Principal
- Río Secundario
- Reservorios Existentes

Límites

- Límite Provincial
- Límite Departamental

Zonas de Riesgo

- Zona Riesgo Sismo
- Zona Riesgo Maremoto
- Derrumbes
- Erosión (Fluvial)
- Erosión Media
- Huaycos y Deslizamiento
- Inundación Media
- Inundación Muy Alta
- Ninguno



Sistema de Coordenadas
Datum Horizontal WGS84 - Zone 17S
Projection: Transverse Mercator

MUNICIPALIDAD DISTRITAL DE OLMOS
PROYECTO ESPECIAL OLMOS TINAJONES

PLAN DE ORDENAMIENTO TERRITORIAL DEL DISTRITO DE OLMOS

PLANO: MAPA DE RIESGOS REGION LAMBAYEQUE

Elaborado: EQUIPO TECNICO PROYECTO ESPECIAL OLMOS TINAJONES - PEOT
Coordinadores: Ing. DAMIAN VASQUEZ VERNAL, Arq. CARMEN VILLALOBOS TELLO
Representantes: Ing. JUAN MIO SANCHEZ, Alcalde de la Municipalidad Distrital de Olmos, Ing. ENRIQUE SALAZAR TORRES, Gerente General Proyecto Especial Olmos Tinajones - PEOT

Fecha: SETIEMBRE - 2010

PLANO	
Parcial	Total
08	28

CLAVE: **RG-08**

Elab. GIS: GIS - PEOT

Fuente: Gobierno Regional

LEYENDA

CCPP

- CIUDAD
- PUEBLO
- COOPERATIVA
- CASERIO

Vías

- Asfaltada
- - - Sin Asfaltar
- - - Trochas

Ríos

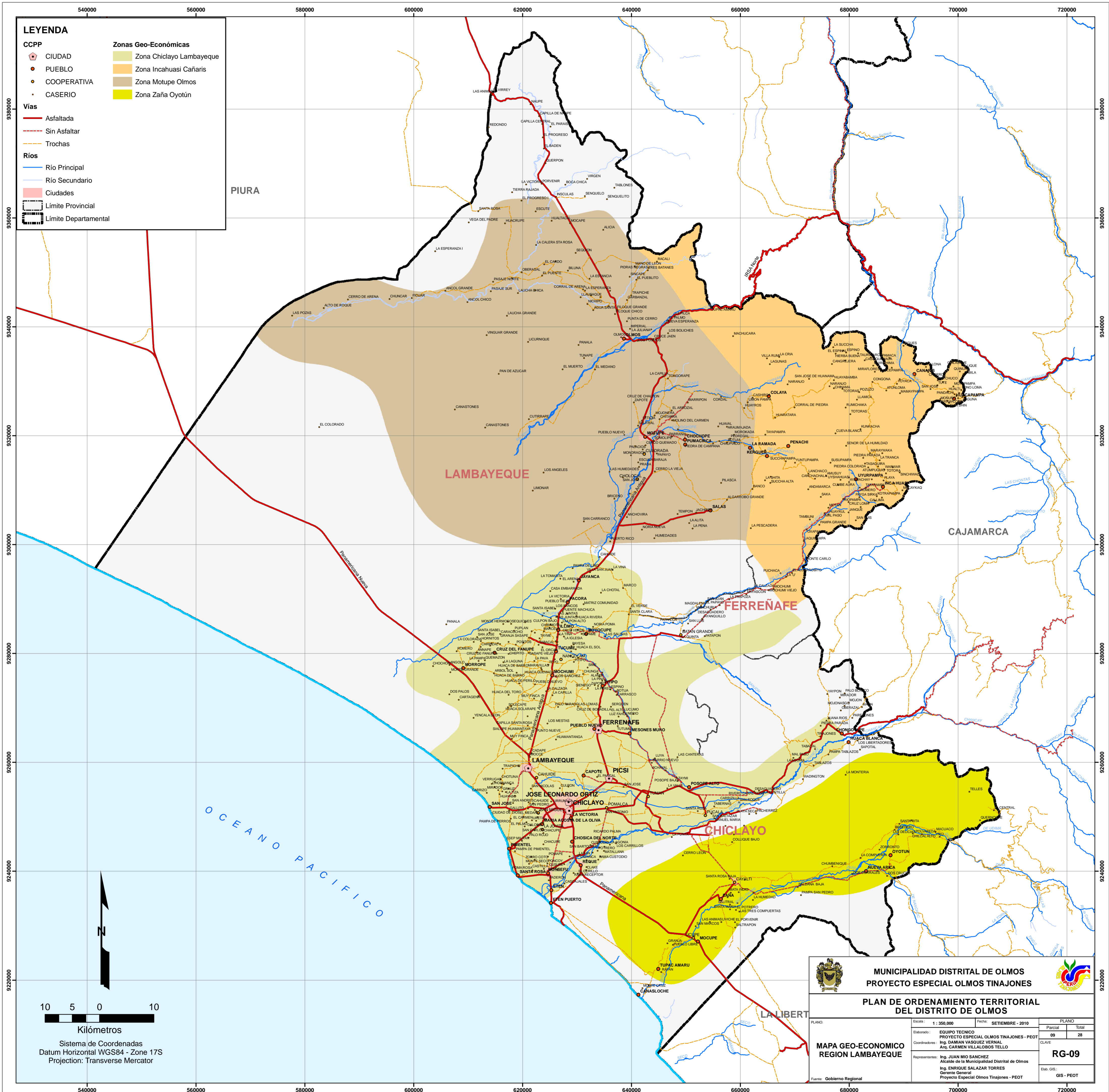
- Río Principal
- Río Secundario

Limites

- Limite Provincial
- Limite Departamental

Zonas Geo-Económicas

- Zona Chiclayo Lambayeque
- Zona Incahuasi Cañaris
- Zona Motupe Olmos
- Zona Zaña Oyotún



10 5 0 10
Kilómetros

Sistema de Coordenadas
Datum Horizontal WGS84 - Zone 17S
Projection: Transverse Mercator

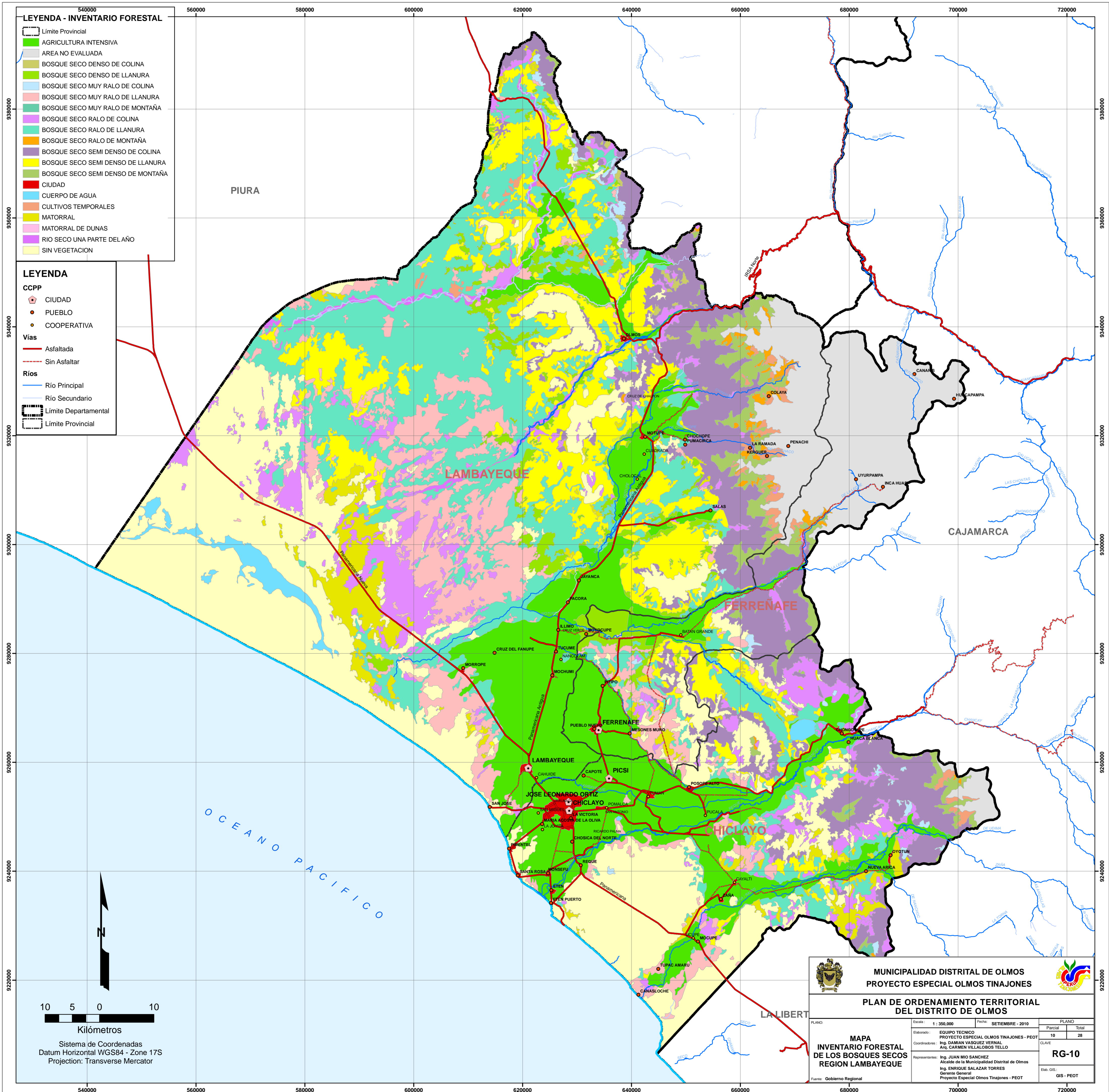
MUNICIPALIDAD DISTRITAL DE OLMOS
PROYECTO ESPECIAL OLMOS TINAJONES

PLAN DE ORDENAMIENTO TERRITORIAL DEL DISTRITO DE OLMOS

PLANO: **MAPA GEO-ECONOMICO REGION LAMBAYEQUE**

Elaborado: EQUIPO TECNICO PROYECTO ESPECIAL OLMOS TINAJONES - PEOT	Fecha: SETIEMBRE - 2010	PLANO
Coordenadores: Ing. DAMIAN VASQUEZ VERNAL Ing. CARMEN VILLALOBOS TELLO		Parcial Total
Representantes: Ing. JUAN MDO SANCHEZ Ing. ENRIQUE SALAZAR TORRES Gerente General Proyecto Especial Olmos Tinajones - PEOT		09 28
		RG-09
		Elab. GIS: GIS - PEOT

Fuente: Gobierno Regional



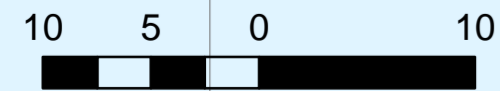
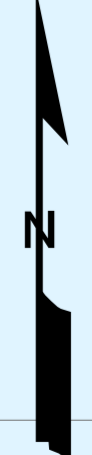
LEYENDA - INVENTARIO FORESTAL

- Límite Provincial
- AGRICULTURA INTENSIVA
- AREA NO EVALUADA
- BOSQUE SECO DENSO DE COLINA
- BOSQUE SECO DENSO DE LLANURA
- BOSQUE SECO MUY RALO DE COLINA
- BOSQUE SECO MUY RALO DE LLANURA
- BOSQUE SECO MUY RALO DE MONTAÑA
- BOSQUE SECO RALO DE COLINA
- BOSQUE SECO RALO DE LLANURA
- BOSQUE SECO RALO DE MONTAÑA
- BOSQUE SECO SEMI DENSO DE COLINA
- BOSQUE SECO SEMI DENSO DE LLANURA
- BOSQUE SECO SEMI DENSO DE MONTAÑA
- CIUDAD
- CUERPO DE AGUA
- CULTIVOS TEMPORALES
- MATORRAL
- MATORRAL DE DUNAS
- RIO SECO UNA PARTE DEL AÑO
- SIN VEGETACION

LEYENDA

- CCPP**
- CIUDAD
 - PUEBLO
 - COOPERATIVA
- Vías**
- Asfaltada
 - Sin Asfaltar
- Ríos**
- Río Principal
 - Río Secundario
- Límites**
- Límite Departamental
 - Límite Provincial

OCEANO PACIFICO



Sistema de Coordenadas
Datum Horizontal WGS84 - Zone 17S
Projection: Transverse Mercator

MUNICIPALIDAD DISTRITAL DE OLMOS
PROYECTO ESPECIAL OLMOS TINAJONES

PLAN DE ORDENAMIENTO TERRITORIAL DEL DISTRITO DE OLMOS

PLANO:	Escala: 1 : 350,000	Fecha: SETIEMBRE - 2010	PLANO
Elaborado: EQUIPO TECNICO PROYECTO ESPECIAL OLMOS TINAJONES - PEOT Coordinadores: Ing. DAMIAN VASQUEZ VERNAL Arq. CARMEN VILLALOBOS TELLO			Parcial: 10 Total: 28
Representantes: Ing. JUAN MIO SANCHEZ, Alcalde de la Municipalidad Distrital de Olmos Ing. ENRIQUE SALAZAR TORRES, Gerente General Proyecto Especial Olmos Tinajones - PEOT			RG-10
Fuente: Gobierno Regional			Etab. GIS: GIS - PEOT

LEYENDA

CCPP

- CIUDAD
- PUEBLO
- COOPERATIVA
- CASERIO

Vías

- Asfaltada
- Sin Asfaltar
- Trochas

Ríos

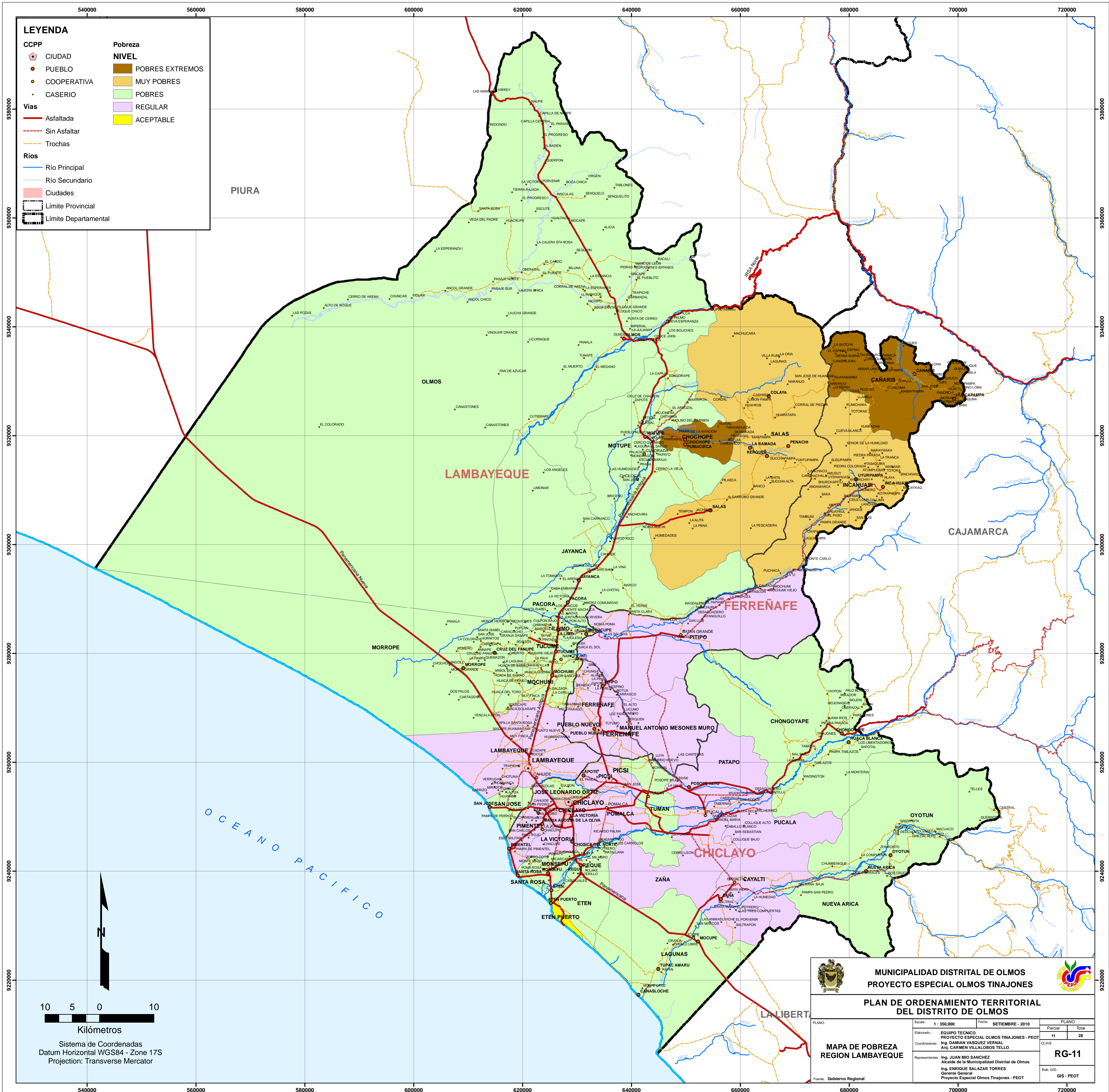
- Río Principal
- Río Secundario

Limites

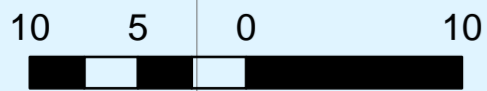
- Limite Provincial
- Limite Departamental

Pobreza NIVEL

- POBRES EXTREMOS
- MUY POBRES
- POBRES
- REGULAR
- ACEPTABLE



OCEANO PACIFICO



Sistema de Coordenadas
Datum Horizontal WGS84 - Zone 17S
Projection: Transverse Mercator

MUNICIPALIDAD DISTRITAL DE OLMOS
PROYECTO ESPECIAL OLMOS TINAJONES

PLAN DE ORDENAMIENTO TERRITORIAL DEL DISTRITO DE OLMOS

MAPA DE POBREZA REGION LAMBAYEQUE

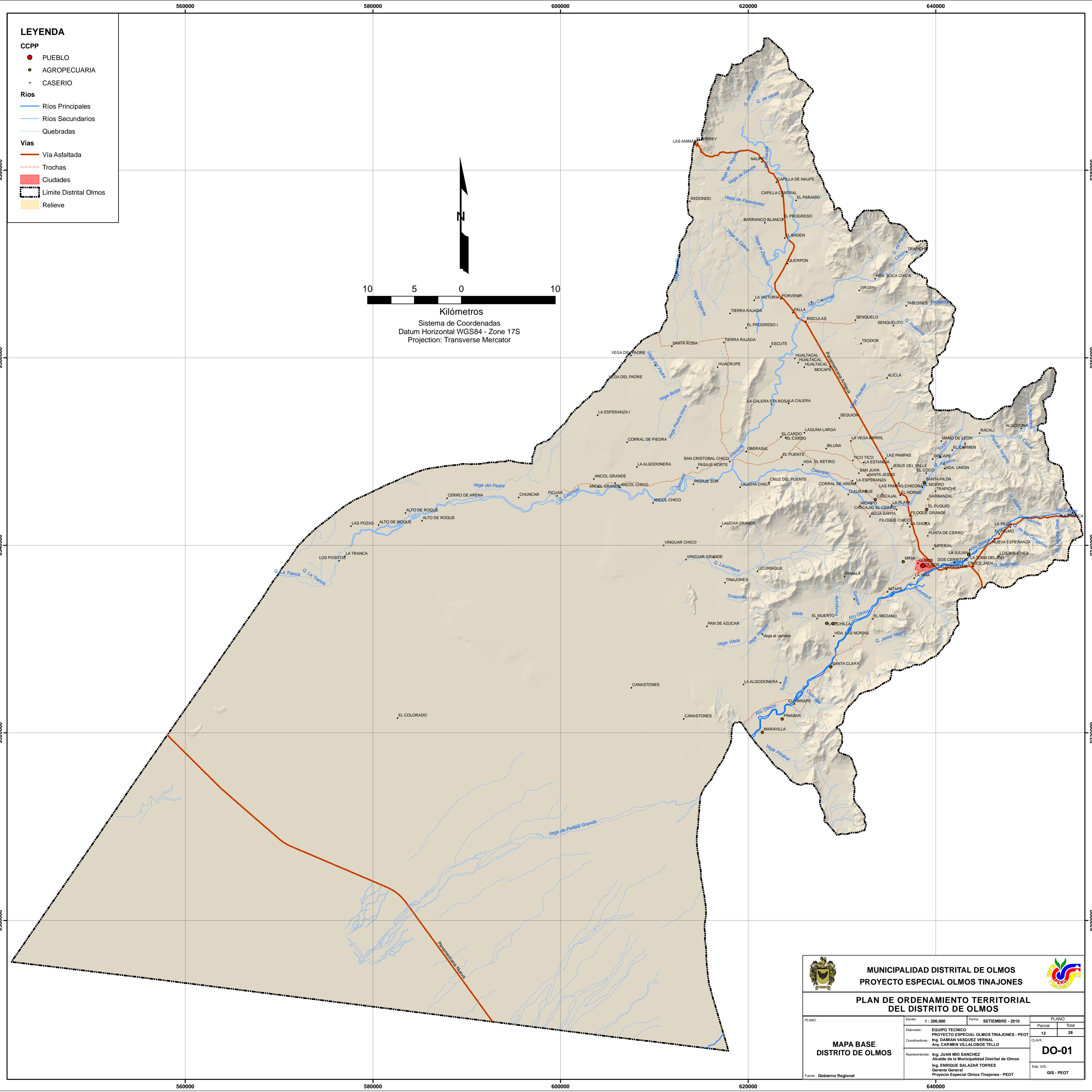
Elaborado: EQUIPO TECNICO PROYECTO ESPECIAL OLMOS TINAJONES - PEOT
Coordinadores: Ing. DAMIAN VASQUEZ VERNAL, Arq. CARMEN VILLALOBOS TELLO
Representantes: Ing. JUAN MIO SANCHEZ, Alcalde de la Municipalidad Distrital de Olmos, Ing. ENRIQUE SALAZAR TORRES, Gerente General Proyecto Especial Olmos Tinajones - PEOT

Escala: 1 : 350,000 Fecha: SETEMBRE - 2010

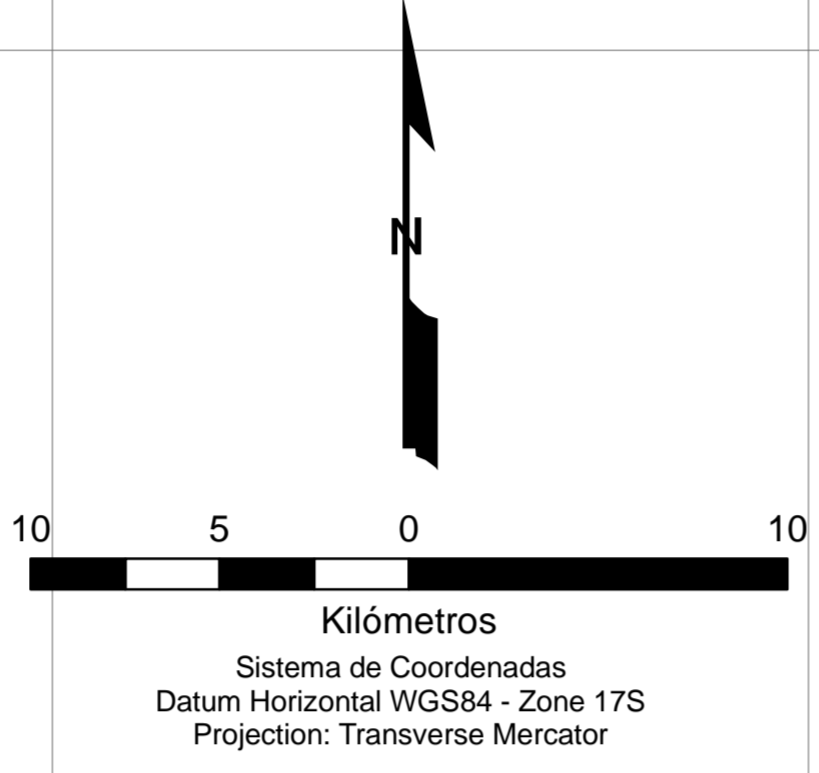
PLANO	PLANO	
	Parcial	Total
	11	28



RG-11

Fuente: Gobierno Regional



- LEYENDA**
- CCPP**
- PUEBLO
 - AGROPECUARIA
 - CASERIO
- Ríos**
- Ríos Principales
 - Ríos Secundarios
 - Quebradas
- Vías**
- Vía Asfaltada
 - Trochas
 - Ciudades
 - ▭ Limite Distrital Olmos
 - Relieve



 MUNICIPALIDAD DISTRITAL DE OLMOS PROYECTO ESPECIAL OLMOS TINAJONES			
PLAN DE ORDENAMIENTO TERRITORIAL DEL DISTRITO DE OLMOS			
MAPA BASE DISTRITO DE OLMOS	Escala: 1 : 200,000	Fecha: SETIEMBRE - 2010	PLANO
	Elaborado: EQUIPO TECNICO PROYECTO ESPECIAL OLMOS TINAJONES - PEOT	Coordinadores: Ing. DAMIAN VASQUEZ VERNAL Arq. CARMEN VILLALOBOS TELLO	Parcial: 12 Total: 28
	Representantes: Ing. JUAN MIO SANCHEZ Alcalde de la Municipalidad Distrital de Olmos Ing. ENRIQUE SALAZAR TORRES Gerente General Proyecto Especial Olmos Tinajones - PEOT		DO-01
	Fuente: Gobierno Regional		Etab. GIS: GIS - PEOT

560000 580000 600000 620000 640000

9380000

9360000

9340000

9320000

9300000

9380000

9360000

9340000

9320000

9300000

LEYENDA

CCPP

- PUEBLO
- AGROPECUARIA
- CASERIO
- × Cotas

Rios

- Rios Principales
- Rios Secundarios
- Quebradas

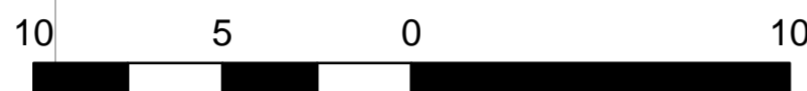
Vias

- Via Asfaltada
- Trochas
- Ciudades

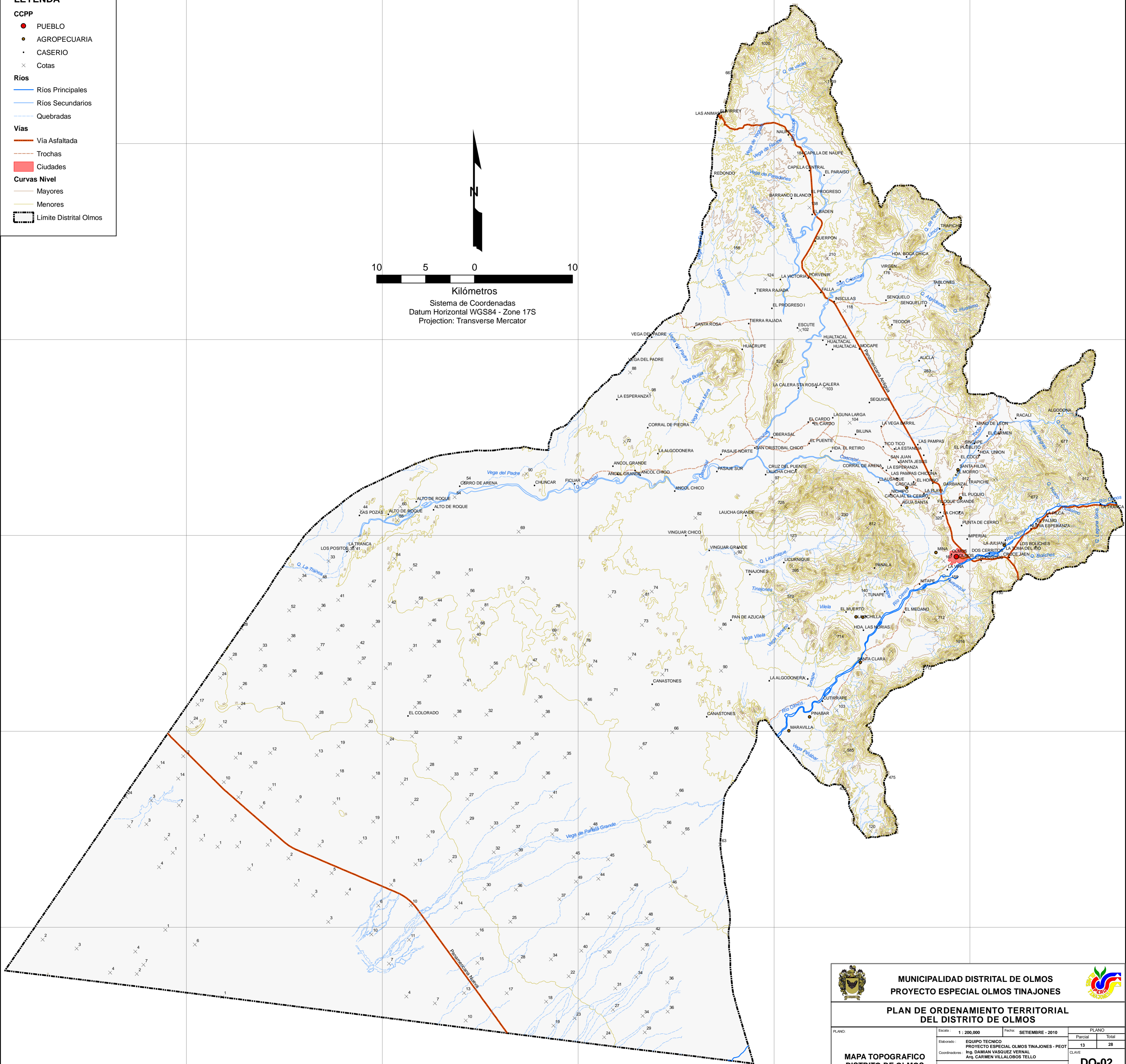
Curvas Nivel

- Mayores
- Menores

- ▭ Limite Distrital Olmos

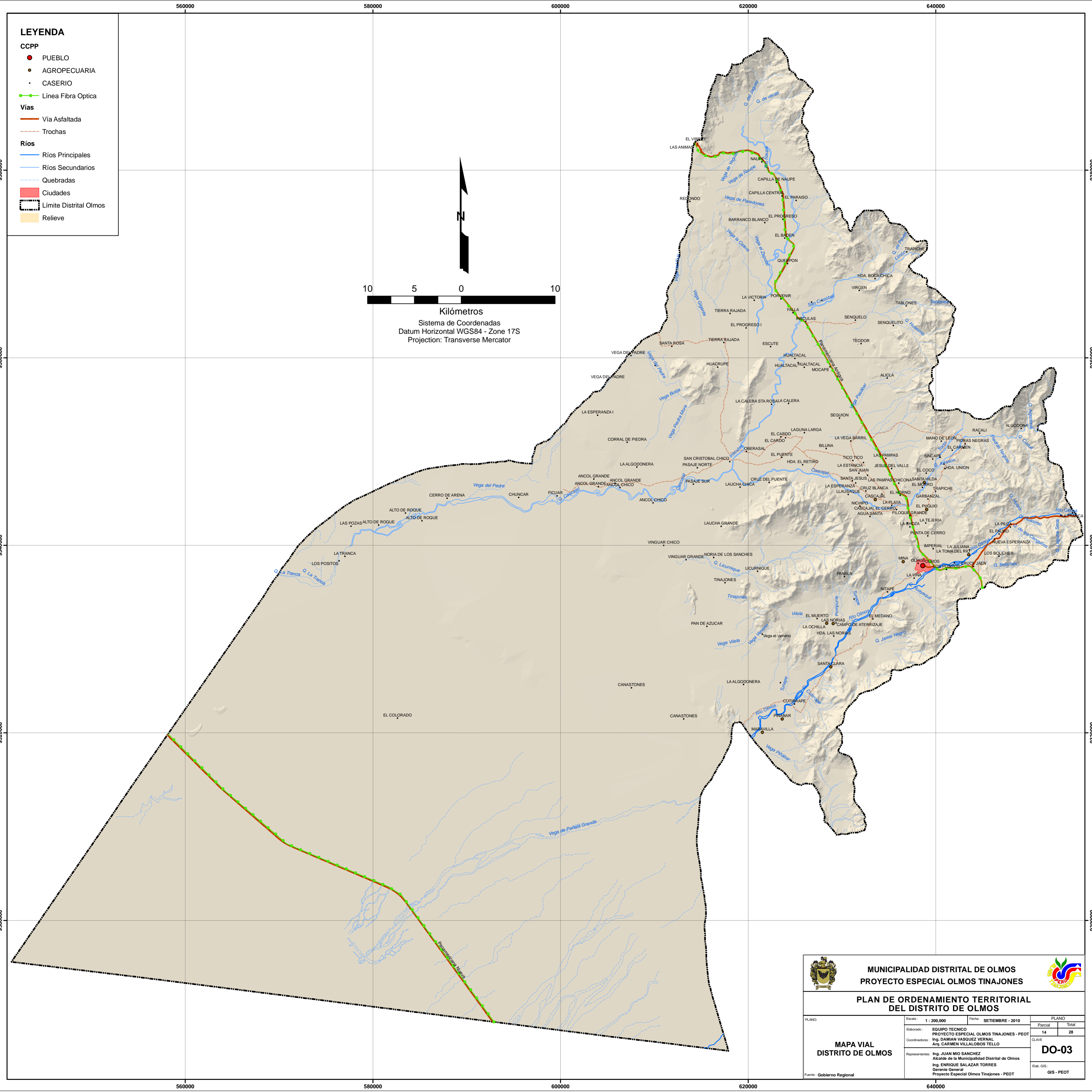


Kilómetros
 Sistema de Coordenadas
 Datum Horizontal WGS84 - Zone 17S
 Projection: Transverse Mercator



		MUNICIPALIDAD DISTRITAL DE OLMOS	
PROYECTO ESPECIAL OLMOS TINAJONES			
PLAN DE ORDENAMIENTO TERRITORIAL DEL DISTRITO DE OLMOS			
PLANO:	Escala: 1 : 200,000	Fecha: SETIEMBRE - 2010	PLANO
MAPA TOPOGRAFICO DISTRITO DE OLMOS Fuente: Gobierno Regional	Elaborado:	EQUIPO TECNICO PROYECTO ESPECIAL OLMOS TINAJONES - PEOT	Parcial
	Coordinadores:	Ing. DAMIAN VASQUEZ VERNAL Arq. CARMEN VILLALOBOS TELLO	13
	Representantes:	Ing. JUAN MIO SANCHEZ Alcalde de la Municipalidad Distrital de Olmos Ing. ENRIQUE SALAZAR TORRES Gerente General Proyecto Especial Olmos Tinajones - PEOT	Total 28
		DO-02	
		Etab. GIS: GIS - PEOT	

560000 580000 600000 620000 640000



LEYENDA

CCPP

- PUEBLO
- AGROPECUARIA
- CASERIO
- Línea Fibra Optica

Vías

- Vía Asfaltada
- - - Trochas

Ríos

- Ríos Principales
- Ríos Secundarios
- Quebradas

■ Ciudades

▭ Limite Distrital Olmos

■ Relieve

N

10 5 0 10

Kilómetros

Sistema de Coordenadas
Datum Horizontal WGS84 - Zone 17S
Projection: Transverse Mercator



MUNICIPALIDAD DISTRITAL DE OLMOS

PROYECTO ESPECIAL OLMOS TINAJONES



PLAN DE ORDENAMIENTO TERRITORIAL DEL DISTRITO DE OLMOS

MAPA VIAL DISTRITO DE OLMOS	Escala: 1 : 200,000 Fecha: SETIEMBRE - 2010	PLANO Parcial: 14 Total: 28
	Elaborado: EQUIPO TECNICO PROYECTO ESPECIAL OLMOS TINAJONES - PEOT Coordinadores: Ing. DAMIAN VASQUEZ VERNAL Arq. CARMEN VILLALOBOS TELLO	CLAVE DO-03
	Representantes: Ing. JUAN MIO SANCHEZ, Alcalde de la Municipalidad Distrital de Olmos Ing. ENRIQUE SALAZAR TORRES, Gerente General Proyecto Especial Olmos Tinajones - PEOT	Etab. GIS: GIS - PEOT
	Fuente: Gobierno Regional	

560000 580000 600000 620000 640000

9380000

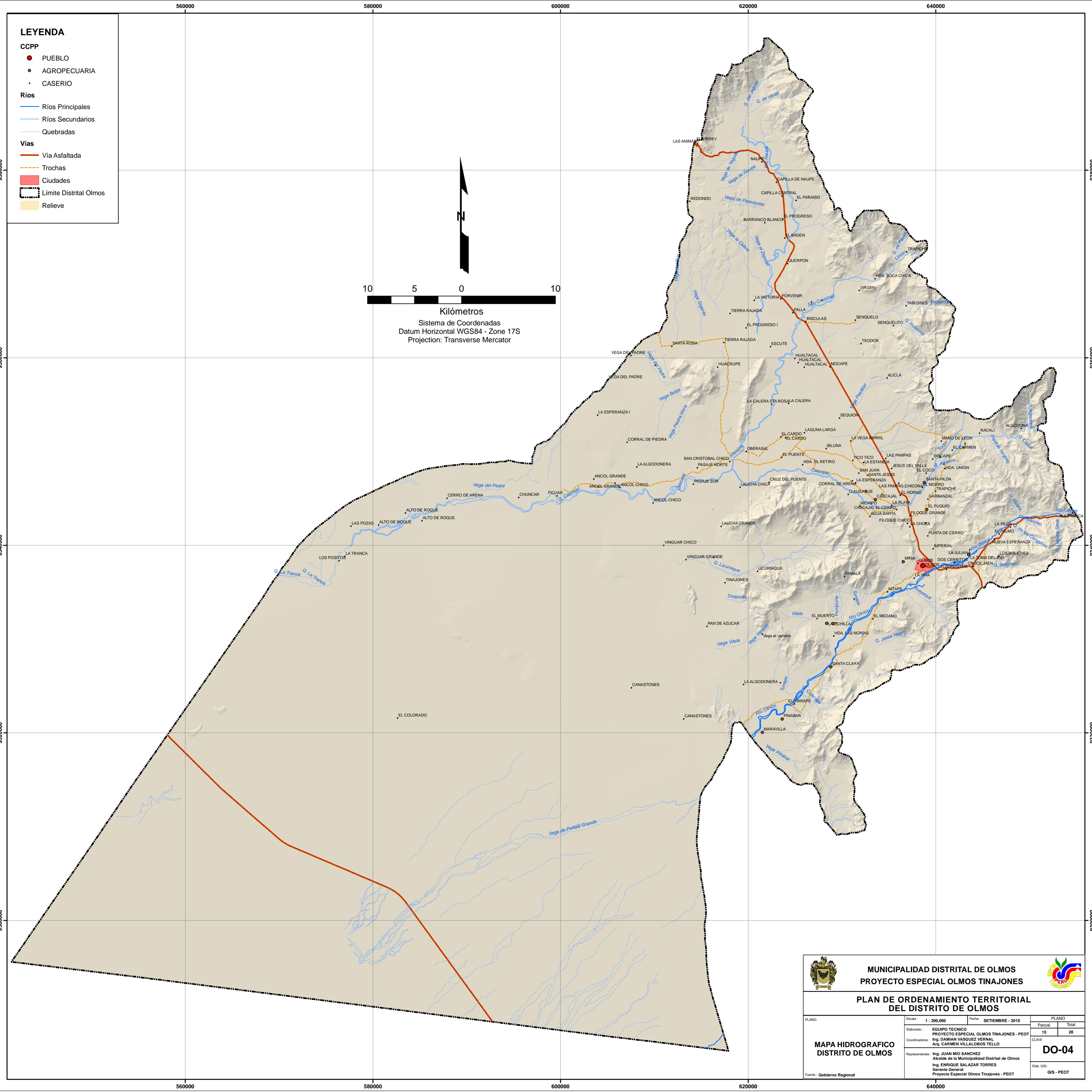
9360000

9340000

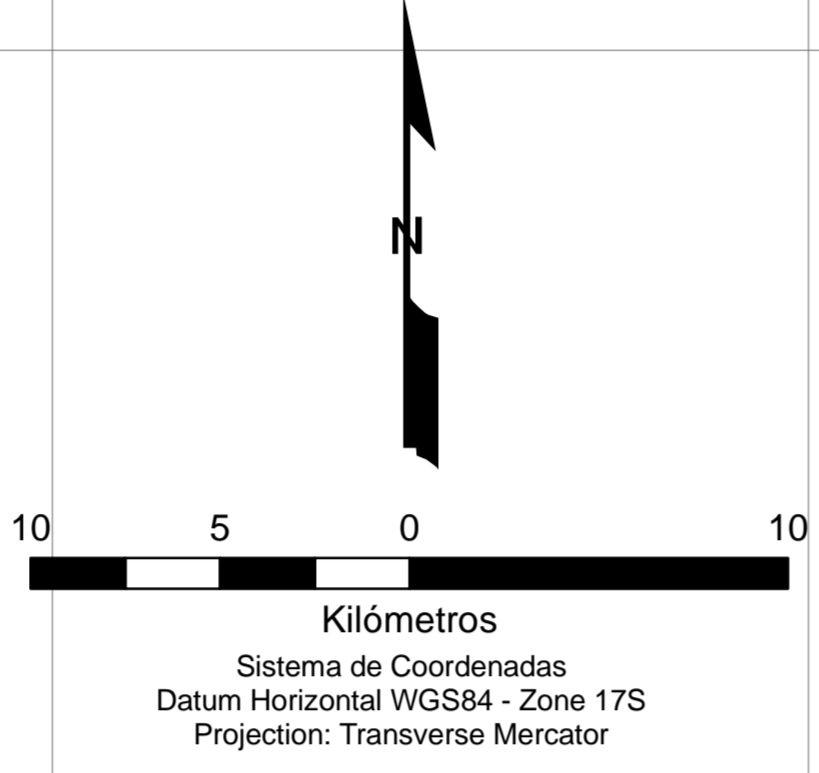
9320000



9300000

560000 580000 600000 620000 640000



- LEYENDA**
- CCPP**
- PUEBLO
 - AGROPECUARIA
 - CASERIO
- Rios**
- Rios Principales
 - Rios Secundarios
 - Quebradas
- Vias**
- Vía Asfaltada
 - Trochas
 - Ciudades
 - ▬ Limite Distrital Olmos
 - Relieve



 MUNICIPALIDAD DISTRITAL DE OLMOS PROYECTO ESPECIAL OLMOS TINAJONES			
PLAN DE ORDENAMIENTO TERRITORIAL DEL DISTRITO DE OLMOS			
PLANO: MAPA HIDROGRAFICO DISTRITO DE OLMOS	Escala: 1 : 200,000 Elaborado: EQUIPO TECNICO PROYECTO ESPECIAL OLMOS TINAJONES - PEOT Coordinadores: Ing. DAMIAN VASQUEZ VERNAL, Arq. CARMEN VILLALOBOS TELLO	Fecha: SETIEMBRE - 2010	PLANO Parcial: 15 Total: 28 CLAVE DO-04
Fuente: Gobierno Regional	Representantes: Ing. JUAN MIO SANCHEZ, Alcalde de la Municipalidad Distrital de Olmos Ing. ENRIQUE SALAZAR TORRES, Gerente General Proyecto Especial Olmos Tinajones - PEOT	Estab. GIS: GIS - PEOT	

560000 580000 600000 620000 640000

560000 580000 600000 620000 640000

9380000

9360000

9340000

9320000

9300000

9380000

9360000

9340000

9320000

9300000

LEYENDA

CCPP

- PUEBLO
- AGROPECUARIA
- CASERIO

Vias

- Vía Asfaltada
- - - Trochas

Ríos

- Ríos Principales
- Ríos Secundarios
- Quebradas

Ciudades

- Ciudades

Límite Distrital Olmos

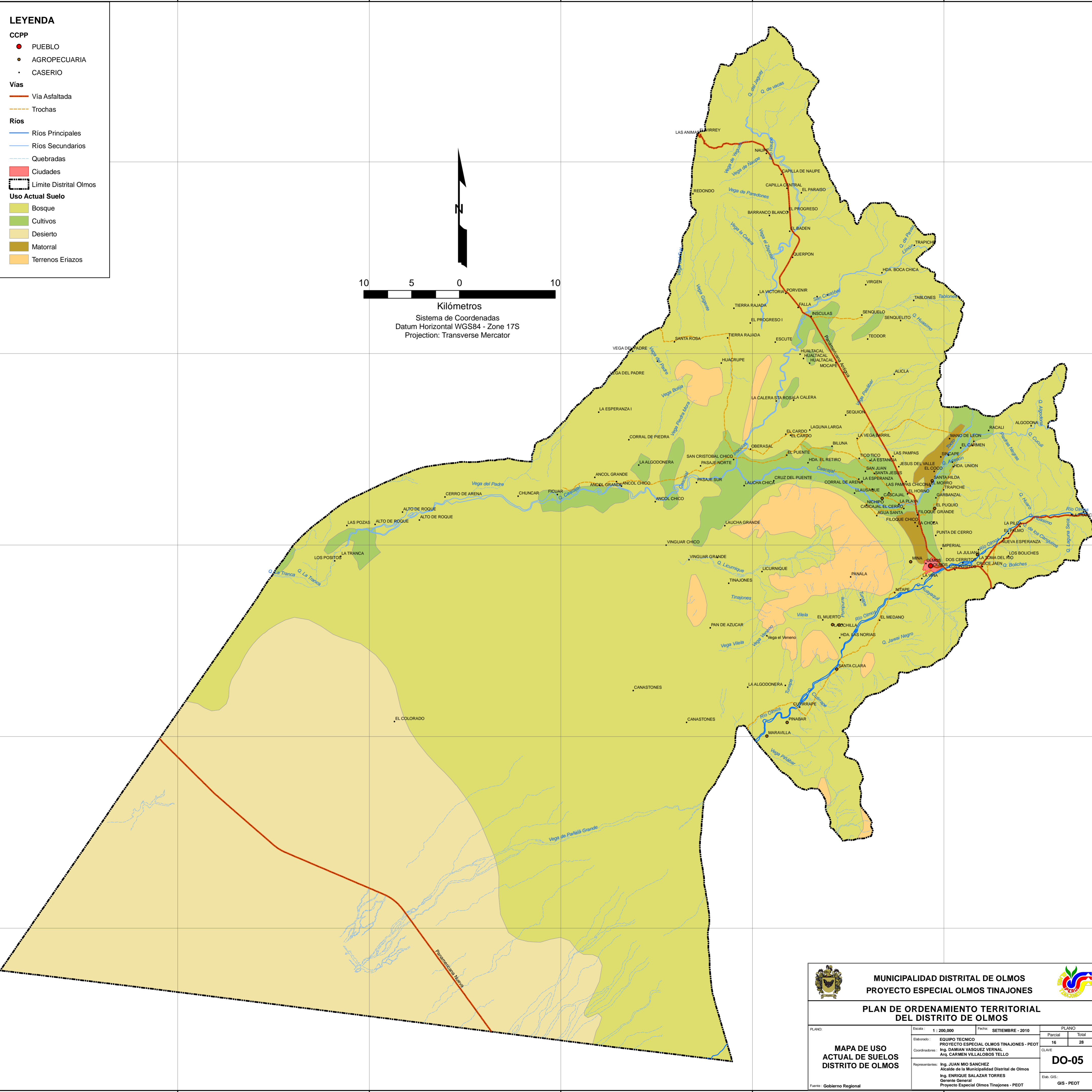
- ▬ Límite Distrital Olmos

Uso Actual Suelo

- Bosque
- Cultivos
- Desierto
- Matorral
- Terrenos Eriazos

Kilómetros

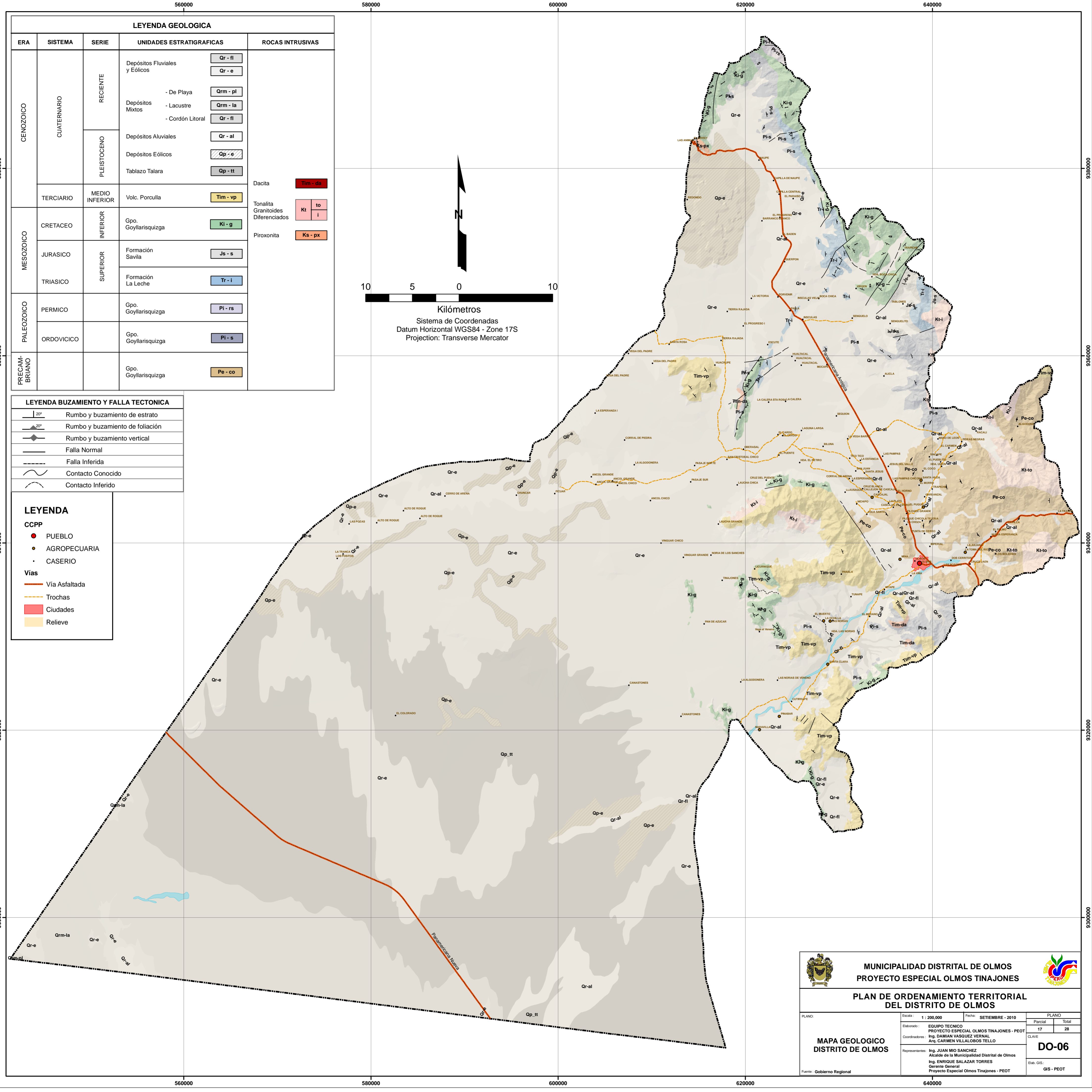
Sistema de Coordenadas
Datum Horizontal WGS84 - Zone 17S
Projection: Transverse Mercator



MUNICIPALIDAD DISTRITAL DE OLMOS
PROYECTO ESPECIAL OLMOS TINAJONES

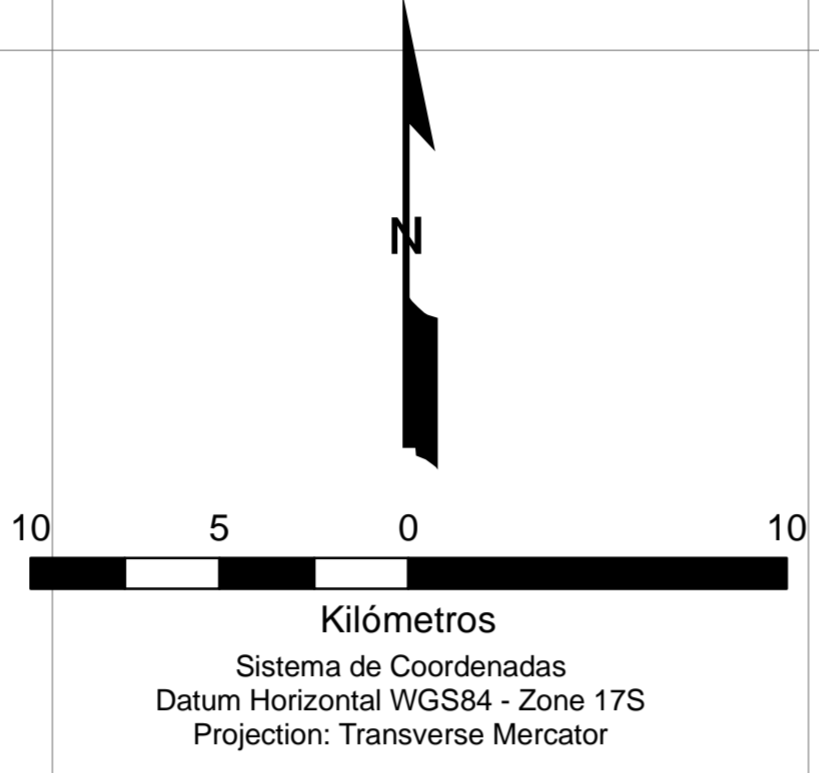
**PLAN DE ORDENAMIENTO TERRITORIAL
DEL DISTRITO DE OLMOS**

MAPA DE USO ACTUAL DE SUELOS DISTRITO DE OLMOS	Escala: 1 : 200,000	Fecha: SETIEMBRE - 2010	PLANO		
	Elaborado: EQUIPO TECNICO PROYECTO ESPECIAL OLMOS TINAJONES - PEOT	Coordenadores: Ing. DAMIAN VASQUEZ VERNAL Arq. CARMEN VILLALOBOS TELLO	Parcial: 16	Total: 28	
	Representantes: Ing. JUAN MIO SANCHEZ Alcalde de la Municipalidad Distrital de Olmos Ing. ENRIQUE SALAZAR TORRES Gerente General Proyecto Especial Olmos Tinajones - PEOT	CLAVE		DO-05	
	Fuente: Gobierno Regional	Etab. GIS:		GIS - PEOT	



LEYENDA GEOLOGICA

ERA	SISTEMA	SERIE	UNIDADES ESTRATIGRAFICAS	ROCAS INTRUSIVAS		
CENOZOICO	CUATERNARIO	RECIENTE	Depósitos Fluviales y Eólicos	Qr - fl		
				Qr - e		
			- De Playa	Qrm - pl		
			Depósitos Mixtos	Qrm - la		
			- Cordón Litoral	Qr - fl		
		PLEISTOCENO	Depósitos Aluviales	Qr - al		
			Depósitos Eólicos	Qp - e		
			Tablazo Talara	Qp - tt		
TERCIARIO	MEDIO INFERIOR	Volc. Porculla	Tim - vp	Dacita	Tim - da	
MESOZOICO	CRETACEO	INFERIOR	Gpo. Goyllarisquiza	Ki - g	Tonalita Granitoides Diferenciados	Kt to
						Ki i
	JURASICO	SUPERIOR	Formación Savila	Js - s	Piroxonita	Ks - px
	TRIASICO		Formación La Leche	Tr - i		
PALEOZOICO	PERMICO		Gpo. Goyllarisquiza	Pi - rs		
	ORDOVICICO		Gpo. Goyllarisquiza	Pi - s		
PRECAMBRIANO			Gpo. Goyllarisquiza	Pe - co		



LEYENDA BUZAMIENTO Y FALLA TECTONICA

	Rumbo y buzamiento de estrato
	Rumbo y buzamiento de foliación
	Rumbo y buzamiento vertical
	Falla Normal
	Falla Inferida
	Contacto Conocido
	Contacto Inferido

LEYENDA

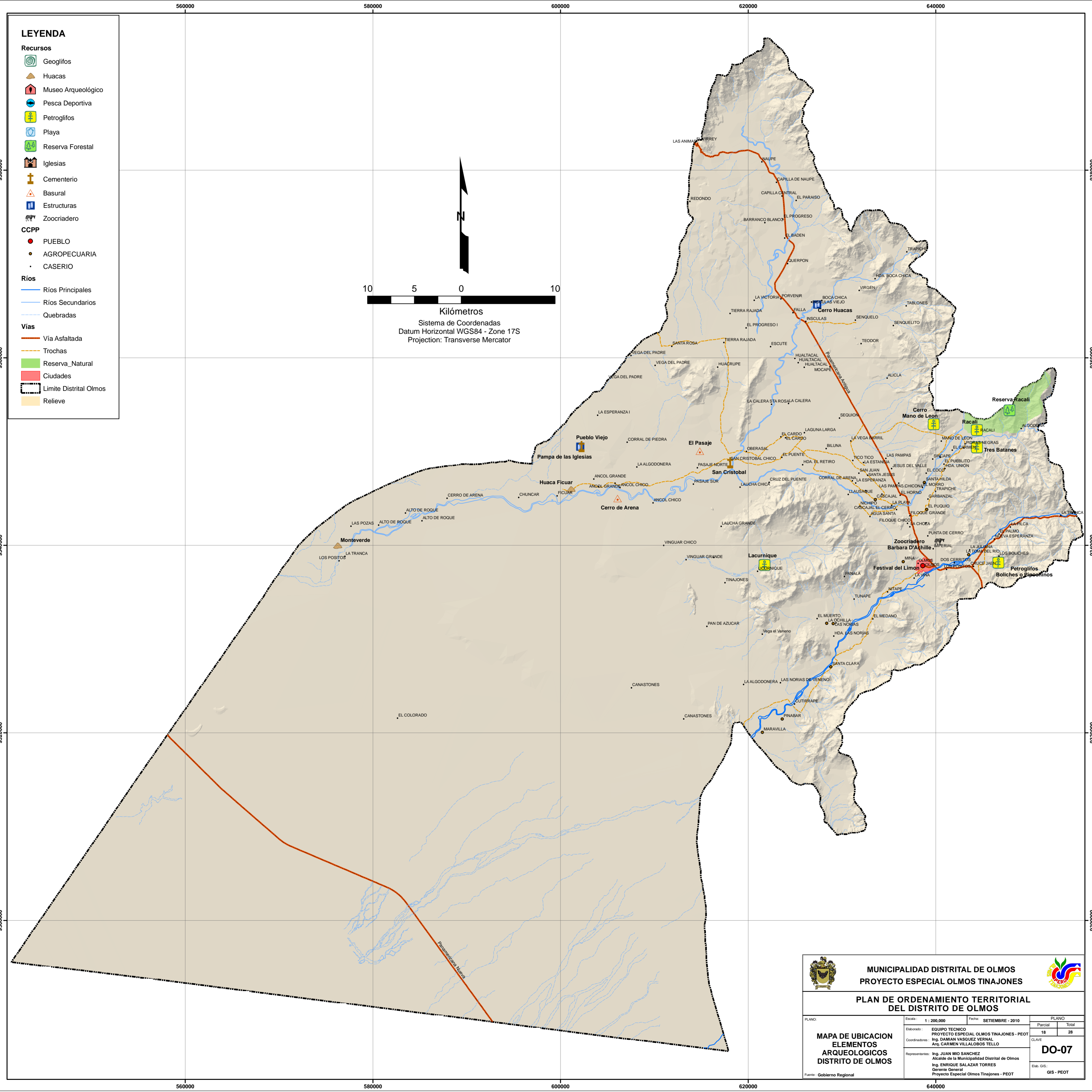
CCPP

- PUEBLO
- AGROPECUARIA
- CASERIO

Vías

- Vía Asfaltada
- - - Trochas
- Ciudades
- Relieve

<p>MUNICIPALIDAD DISTRITAL DE OLMOS PROYECTO ESPECIAL OLMOS TINAJONES</p>								
<p>PLAN DE ORDENAMIENTO TERRITORIAL DEL DISTRITO DE OLMOS</p>								
<p>PLANO:</p> <p>MAPA GEOLOGICO DISTRITO DE OLMOS</p> <p>Fuente: Gobierno Regional</p>	<p>Escala: 1 : 200,000</p> <p>Elaborado: EQUIPO TECNICO PROYECTO ESPECIAL OLMOS TINAJONES - PEOT</p> <p>Coordinadores: Ing. DAMIAN VASQUEZ VERNAL, Arq. CARMEN VILLALOBOS TELLO</p> <p>Representantes: Ing. JUAN MIO SANCHEZ, Alcalde de la Municipalidad Distrital de Olmos, Ing. ENRIQUE SALAZAR TORRES, Gerente General, Proyecto Especial Olmos Tinajones - PEOT</p>	<p>Fecha: SETIEMBRE - 2010</p> <table border="1"> <tr> <th colspan="2">PLANO</th> </tr> <tr> <td>Parcial</td> <td>Total</td> </tr> <tr> <td>17</td> <td>28</td> </tr> </table> <p>CLAVE</p> <p>DO-06</p> <p>Elab. GIS: GIS - PEOT</p>	PLANO		Parcial	Total	17	28
PLANO								
Parcial	Total							
17	28							



LEYENDA

Recursos

- Geoglifos
- Huacas
- Museo Arqueológico
- Pesca Deportiva
- Petroglifos
- Playa
- Reserva Forestal
- Iglesias
- Cementerio
- Basural
- Estructuras
- Zoocriadero

CCPP

- PUEBLO
- AGROPECUARIA
- CASERIO

Ríos


- Ríos Principales
- Ríos Secundarios
- Quebradas

Vías

- Vía Asfaltada
- Trochas
- Reserva_Natural
- Ciudades
- Limite Distrital Olmos
- Relieve


Kilómetros

Sistema de Coordenadas
Datum Horizontal WGS84 - Zone 17S
Projection: Transverse Mercator

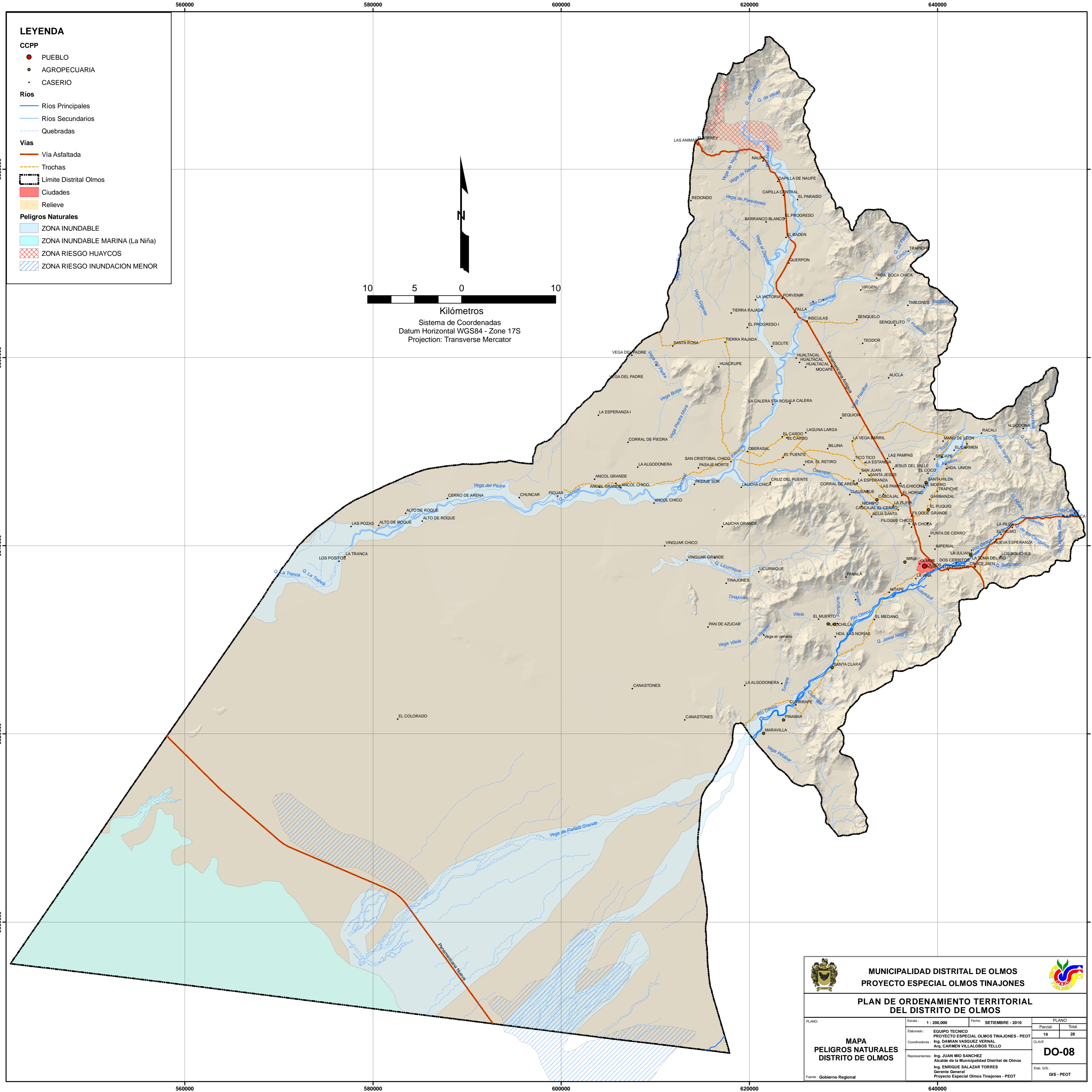


MUNICIPALIDAD DISTRITAL DE OLMOS
PROYECTO ESPECIAL OLMOS TINAJONES

**PLAN DE ORDENAMIENTO TERRITORIAL
DEL DISTRITO DE OLMOS**



<p>PLANO: MAPA DE UBICACION ELEMENTOS ARQUEOLOGICOS DISTRITO DE OLMOS</p>	<p>Escala: 1 : 200,000</p> <p>Fecha: SETIEMBRE - 2010</p>	<p>PLANO</p> <table border="1" style="width: 100%; border-collapse: collapse;"> <tr> <th>Parcial</th> <th>Total</th> </tr> <tr> <td style="text-align: center;">18</td> <td style="text-align: center;">28</td> </tr> </table>	Parcial	Total	18	28
Parcial	Total					
18	28					
<p>Elaborado: EQUIPO TECNICO PROYECTO ESPECIAL OLMOS TINAJONES - PEOT</p> <p>Coordinadores: Ing. DAMIAN VASQUEZ VERNAL Arq. CARMEN VILLALOBOS TELLO</p>		<p>CLAVE</p> <p style="font-size: 12px; font-weight: bold; text-align: center;">DO-07</p>				
<p>Representantes: Ing. JUAN MIO SANCHEZ Alcalde de la Municipalidad Distrital de Olmos Ing. ENRIQUE SALAZAR TORRES Gerente General Proyecto Especial Olmos Tinajones - PEOT</p>						
<p>Fuente: Gobierno Regional</p>		<p>Elab. GIS:</p> <p style="text-align: center;">GIS - PEOT</p>				



LEYENDA

CCPP

- PUEBLO
- AGROPECUARIA
- CASERIO

Rios

- Ríos Principales
- Ríos Secundarios
- Quebradas

Vias

- Vía Asfaltada
- Trochas

Límite Distrital Olmos



- Ciudades
- Relieve

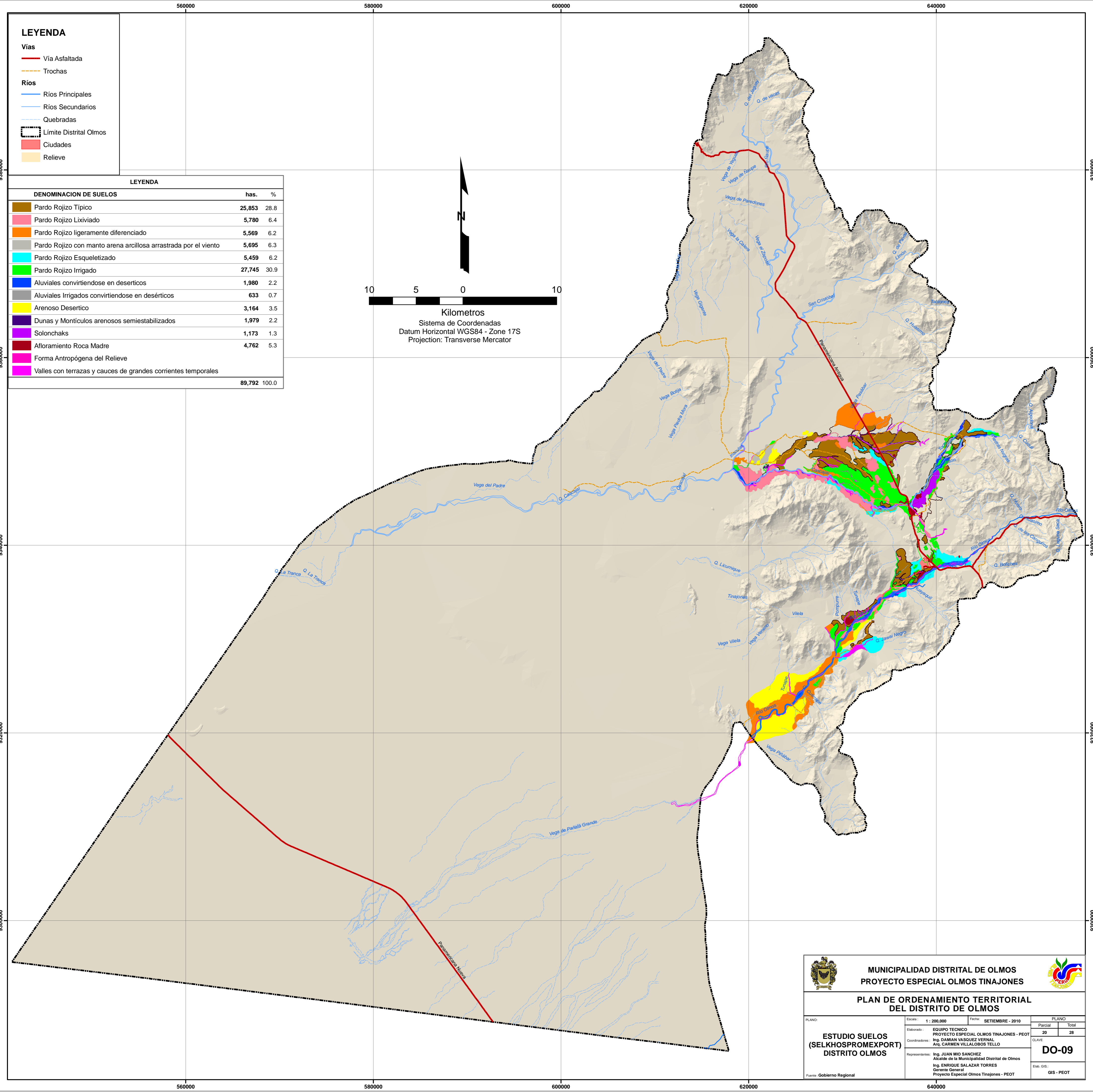
Peligros Naturales

- ZONA INUNDABLE
- ZONA INUNDABLE MARINA (La Niña)
- ZONA RIESGO HUAYCOS
- ZONA RIESGO INUNDACION MENOR

Kilómetros

Sistema de Coordenadas
Datum Horizontal WGS84 - Zone 17S
Projection: Transverse Mercator

 MUNICIPALIDAD DISTRITAL DE OLMOS PROYECTO ESPECIAL OLMOS TINAJONES				
PLAN DE ORDENAMIENTO TERRITORIAL DEL DISTRITO DE OLMOS				
MAPA PELIGROS NATURALES DISTRITO DE OLMOS	Escala: 1 : 200,000	Fecha: SETIEMBRE - 2010	PLANO	
	Elaborado: EQUIPO TECNICO PROYECTO ESPECIAL OLMOS TINAJONES - PEOT	Coordinadores: Ing. DAMIAN VASQUEZ VERNAL Ing. CARMEN VILLALOBOS TELLO	Parcial: 19 Total: 28	
	Representantes: Ing. JUAN MIO SANCHEZ Alcalde de la Municipalidad Distrital de Olmos Ing. ENRIQUE SALAZAR TORRES Gerente General Proyecto Especial Olmos Tinajones - PEOT	Fuente: Gobierno Regional	CLAVE DO-08	Etab. GIS: GIS - PEOT



LEYENDA

Vías

- Vía Asfaltada
- Trochas

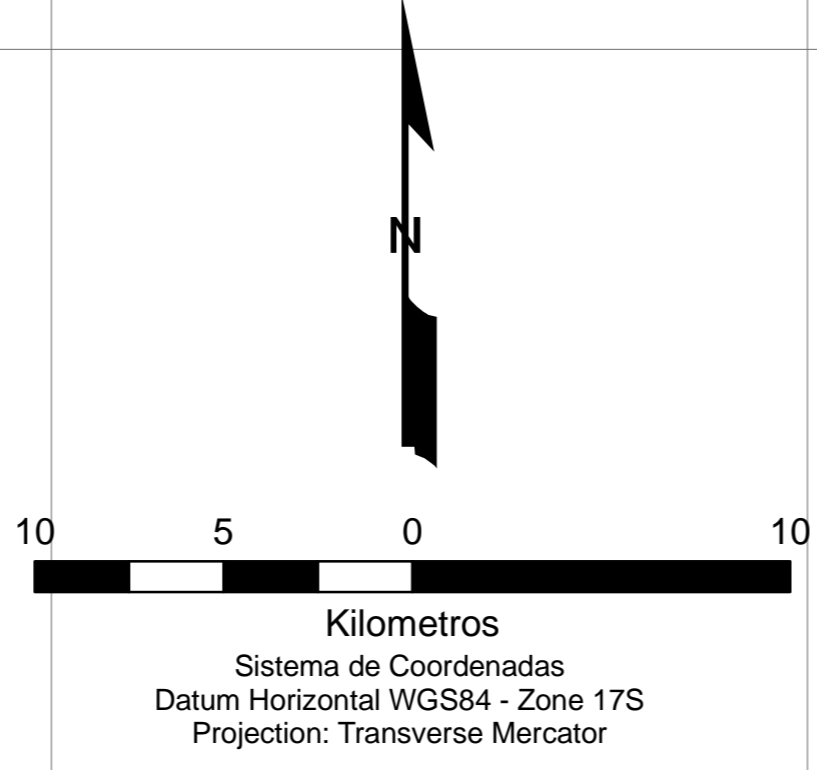
Ríos


- Ríos Principales
- Ríos Secundarios
- Quebradas

- Límite Distrital Olmos
- Ciudades
- Relieve


LEYENDA

DENOMINACION DE SUELOS	has.	%
Pardo Rojizo Típico	25,853	28.8
Pardo Rojizo Lixiviado	5,780	6.4
Pardo Rojizo ligeramente diferenciado	5,569	6.2
Pardo Rojizo con manto arena arcillosa arrastrada por el viento	5,695	6.3
Pardo Rojizo Esqueletizado	5,459	6.2
Pardo Rojizo Irrigado	27,745	30.9
Aluviales convirtiéndose en desérticos	1,980	2.2
Aluviales Irrigados convirtiéndose en desérticos	633	0.7
Arenoso Desértico	3,164	3.5
Dunas y Montículos arenosos semiestabilizados	1,979	2.2
Solonchaks	1,173	1.3
Afloramiento Roca Madre	4,762	5.3
Forma Antropógena del Relieve		
Valles con terrazas y cauces de grandes corrientes temporales		
Total	89,792	100.0





MUNICIPALIDAD DISTRITAL DE OLMOS
PROYECTO ESPECIAL OLMOS TINAJONES



PLAN DE ORDENAMIENTO TERRITORIAL DEL DISTRITO DE OLMOS

<p>ESTUDIO SUELOS (SELKHOSPROMEXPORT) DISTRITO OLMOS</p>	Escala: 1 : 200,000	Fecha: SETIEMBRE - 2010	PLANO			
	Elaborado: EQUIPO TECNICO PROYECTO ESPECIAL OLMOS TINAJONES - PEOT Coordinadores: Ing. DAMIAN VASQUEZ VERNAL Arq. CARMEN VILLALOBOS TELLO		<table border="1" style="width: 100%; border-collapse: collapse;"> <tr> <td style="width: 50%;">Parcial</td> <td style="width: 50%;">Total</td> </tr> <tr> <td style="text-align: center;">20</td> <td style="text-align: center;">28</td> </tr> </table>	Parcial	Total	20
Parcial	Total					
20	28					
Representantes: Ing. JUAN MIO SANCHEZ Alcalde de la Municipalidad Distrital de Olmos Ing. ENRIQUE SALAZAR TORRES Gerente General Proyecto Especial Olmos Tinajones - PEOT			<p>DO-09</p> <p>Elab. GIS: GIS - PEOT</p>			
Fuente: Gobierno Regional						

560,000 580,000 600,000 620,000 640,000

9,390,000

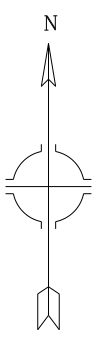
9,370,000

9,350,000

9,330,000

9,310,000

9,290,000



LEYENDA				
SUELOS	SÍMBOLO	FASES	COLOR	SUPERFICIE
				ÁREA PORCENTAJE
PÁSCUA	PA	ANW1	[Color]	794.3 1.8
		B2N/W1	[Color]	164.6 3.5
		B1W1	[Color]	237.2 5.3
Sub total				1,176.1 4.9
YUCUM	YU	ANW1	[Color]	134.4 0.5
		B1W1	[Color]	323.3 9.8
		B2N/W1	[Color]	75.2 2.2
Sub total				182.7 5.5
TORO PUEBLO	TP	ANW1	[Color]	54.4 0.2
		B1W1	[Color]	1,023.5 2.6
		B2N/W1	[Color]	395.1 9.8
		B2N/W2	[Color]	138.7 3.3
		B2N/W3	[Color]	355.8 9.8
		B2N/W4	[Color]	238.7 6.6
Sub total				2,405.8 6.6
ANCOL	AN	ANW1	[Color]	398.8 1.5
		B1W1	[Color]	412.8 1.6
		B2N/W1	[Color]	79.6 3.2
Sub total				1,611.2 3.7
VIMBUKA	VI	ANW1	[Color]	7,122.9 18.3
		ALW1S	[Color]	6,376.8 16.3
		ALNWS	[Color]	113.8 0.3
		ANW1	[Color]	336.6 0.8
		B1W1	[Color]	494.6 1.3
		B1W5	[Color]	3,556.5 9.0
		B2W1	[Color]	6,323.9 16.2
		B2W5	[Color]	877.6 2.2
Sub total				26,337.7 67.4
DUNAS	DU	ANW1	[Color]	1,952.3 5.0
		B1W1	[Color]	244.2 0.6
		B1W5	[Color]	285.0 0.7
		B2W1	[Color]	275.0 0.7
Sub total				3,456.5 8.9
Total áreas de usinas				35,846.2 92.4
ÁREAS VEGETACIONAL	AV	AV1	[Color]	279.4 0.7
		AV2	[Color]	113.1 0.3
TOTAL ÁREAS VEGETACIONAL				392.5 1.0
TOTAL ÁREAS DE INTERCOMUNICACIÓN - CANCAJAL				35,885.4 100.0

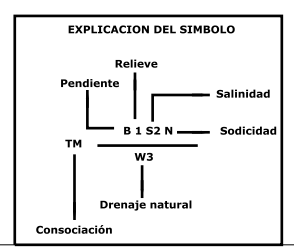
PENDIENTE (%)	
Símbolo	Término Descriptivo
0 - 2	Plano o casi a nivel (A)
2 - 5	Ligeramente inclinado (B)
5 - 10	Mediamente inclinado (C)
10 - 15	Fuertemente inclinado (D)


DRENAJE NATURAL	
Símbolo	Término Descriptivo
N1	Flujo
N2	Imperfecto
N3	Medio
N4	Buena
N5	Muy buena
N6	Excelente

RELIEVE	
Símbolo	Término Descriptivo
1	Flujo
2	Imperfecto
3	Buena

SALINIDAD (dS/m)	
Símbolo	Término Descriptivo
S1	0 - 4
S2	4 - 15

SOCIEDAD (N PEI)	
Símbolo	Término Descriptivo
N	> 15





MUNICIPALIDAD DISTRITAL DE OLMOS
PROYECTO ESPECIAL OLMOS-TINAJONES

PLAN DE ORDENAMIENTO TERRITORIAL DEL DISTRITO DE OLMOS

<p>ESTUDIO DE SUELOS (NIPPON KOEI) DISTRITO DE OLMOS</p>	<p>Esc.: 1/100,000 Fecha: SETIEMBRE 2010</p>	<p>PLANO</p> <table border="1" style="font-size: small;"> <tr> <th>Parcial</th> <th>Total</th> </tr> <tr> <td>21</td> <td>28</td> </tr> </table>	Parcial	Total	21	28
	Parcial	Total				
	21	28				
<p>Elaborado: EQUIPO TÉCNICO DEL PROYECTO ESPECIAL OLMOS-TINAJONES - PEOT</p> <p>Coordinador: Ing. Damián Vázquez Bernal Arq. Carmen Villalobos Tello</p>	<p>CLAVE: DO-10</p>					
<p>Representantes: ING. JUAN MIO SANCHEZ Alcalde de la Municipalidad Distrital de Olmos ING. ENRIQUE SALAZAR TORRES Gerente General Proyecto Especial Olmos Tinajones - PEOT</p>	<p>Elab. Cad: CAD-PEOT</p>					

560000 580000 600000 620000 640000

9380000 9360000 9340000 9320000 9300000

LEYENDA

Vias

- Vía Asfaltada
- Trochas

Rios

- Ríos Principales
- Ríos Secundarios
- Quebradas

Ciudades

- Límite Distrital Olmos
- Relieve

LEYENDA

43^S 126.22 / 40.00
 Pozo de estudio de salinidad; en el numerador cota del terreno, en el denominador profundidad de la exploración

71^R 126.22 / 40.00
 Pozo de control de régimen del nivel del agua; en el numerador cota del terreno, en el denominador profundidad de la exploración

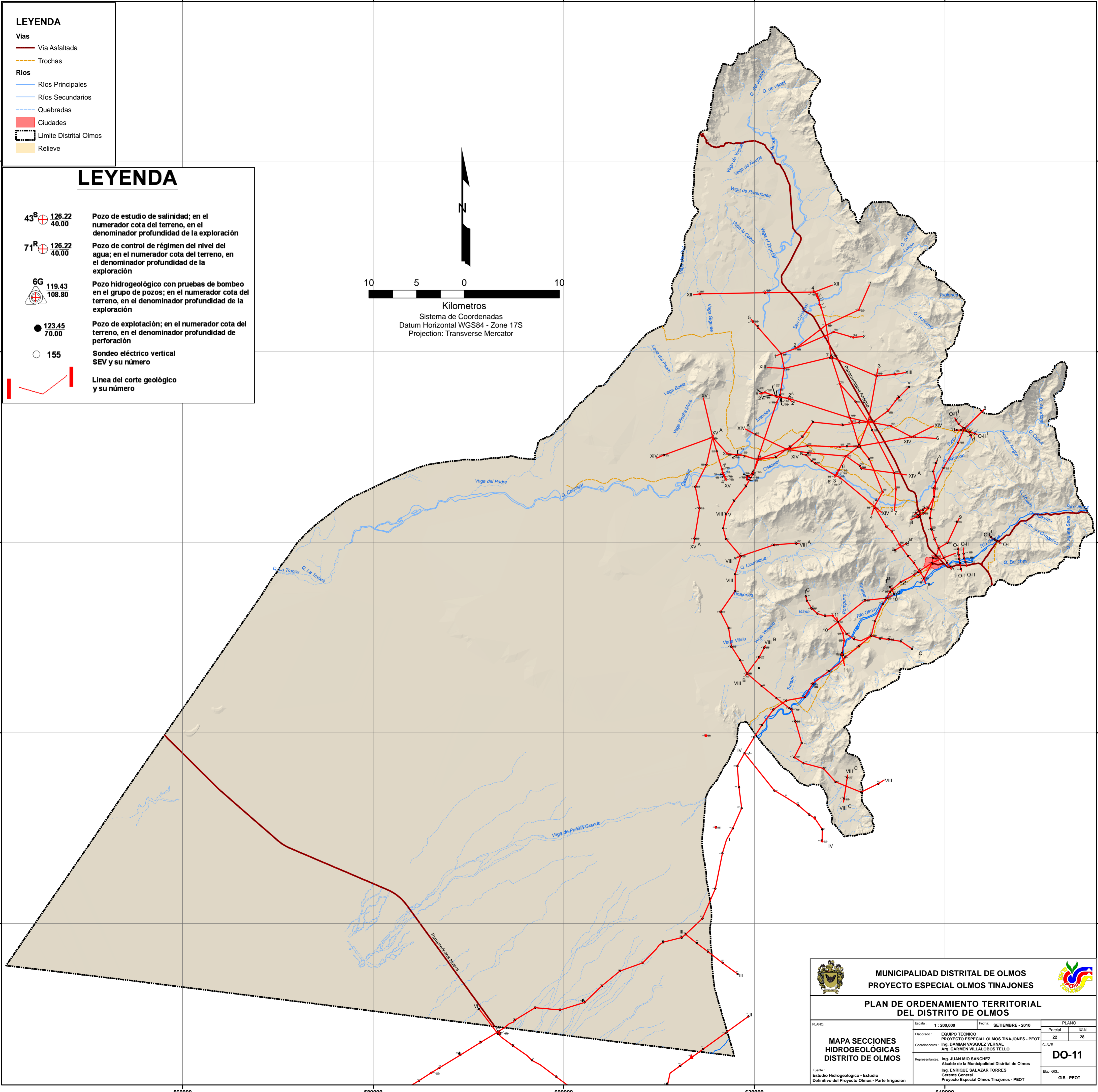
6G 119.43 / 108.80
 Pozo hidrogeológico con pruebas de bombeo en el grupo de pozos; en el numerador cota del terreno, en el denominador profundidad de la exploración

123.45 / 70.00
 Pozo de explotación; en el numerador cota del terreno, en el denominador profundidad de perforación

155
 Sondeo eléctrico vertical SEV y su número

 Línea del corte geológico y su número

Kilómetros
 Sistema de Coordenadas
 Datum Horizontal WGS84 - Zone 17S
 Projection: Transverse Mercator

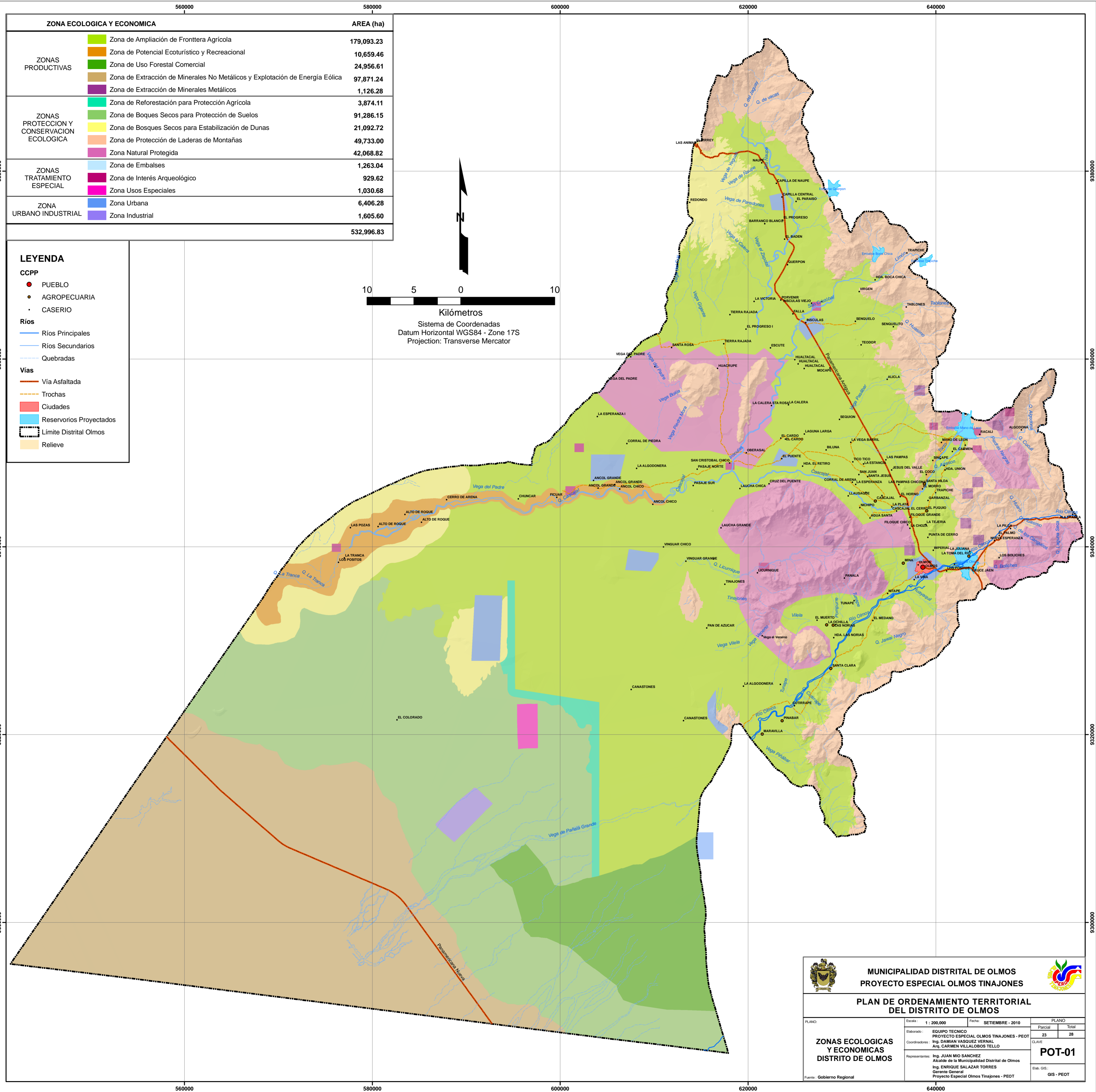


MUNICIPALIDAD DISTRITAL DE OLMOS
PROYECTO ESPECIAL OLMOS TINAJONES

PLAN DE ORDENAMIENTO TERRITORIAL DEL DISTRITO DE OLMOS

MAPA SECCIONES HIDROGEOLÓGICAS DISTRITO DE OLMOS	Escala: 1 : 200,000	Fecha: SETIEMBRE - 2010	PLANO	
	Elaborado: EQUIPO TECNICO PROYECTO ESPECIAL OLMOS TINAJONES - PEOT		Parcial	Total
Coordenadores: Ing. DAMIAN VASQUEZ VERNAL Ing. CARMEN VILLALOBOS TELLO	Representantes: Ing. JUAN MIO SANCHEZ Alcalde de la Municipalidad Distrital de Olmos Ing. ENRIQUE SALAZAR TORRES Gerente General Proyecto Especial Olmos Tinajones - PEOT		CLAVE	22 / 28
			DO-11	Ela. GIS: GIS - PEOT

560000 580000 600000 620000 640000



ZONA ECOLOGICA Y ECONOMICA		AREA (ha)
ZONAS PRODUCTIVAS	Zona de Ampliación de Frontera Agrícola	179,093.23
	Zona de Potencial Eoturístico y Recreacional	10,659.46
	Zona de Uso Forestal Comercial	24,956.61
	Zona de Extracción de Minerales No Metálicos y Explotación de Energía Eólica	97,871.24
	Zona de Extracción de Minerales Metálicos	1,126.28
ZONAS PROTECCION Y CONSERVACION ECOLOGICA	Zona de Reforestación para Protección Agrícola	3,874.11
	Zona de Boques Secos para Protección de Suelos	91,286.15
	Zona de Bosques Secos para Estabilización de Dunas	21,092.72
	Zona de Protección de Laderas de Montañas	49,733.00
	Zona Natural Protegida	42,068.82
ZONAS TRATAMIENTO ESPECIAL	Zona de Embalses	1,263.04
	Zona de Interés Arqueológico	929.62
ZONA URBANO INDUSTRIAL	Zona Usos Especiales	1,030.68
	Zona Urbana	6,406.28
	Zona Industrial	1,605.60
		532,996.83

LEYENDA

CCPP

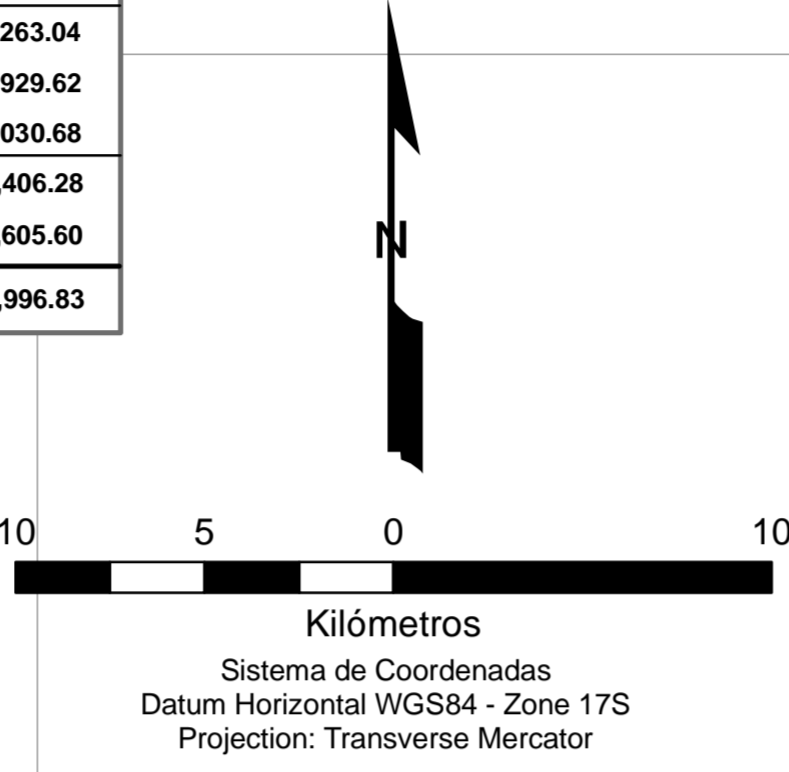
- PUEBLO
- AGROPECUARIA
- CASERIO



Ríos

- Ríos Principales
- Ríos Secundarios
- Quebradas

Vías

- Via Asfaltada
- Trochas
- Ciudades
- Reservorios Planeados
- Limite Distrital Olmos
- Relieve



 MUNICIPALIDAD DISTRITAL DE OLMOS PROYECTO ESPECIAL OLMOS TINAJONES			
PLAN DE ORDENAMIENTO TERRITORIAL DEL DISTRITO DE OLMOS			
ZONAS ECOLOGICAS Y ECONOMICAS DISTRITO DE OLMOS	Escala: 1 : 200,000 Fecha: SETIEMBRE - 2010	PLANO Parcial: 23 Total: 28	CLAVE POT-01
Fuente: Gobierno Regional	Elaborado: EQUIPO TECNICO PROYECTO ESPECIAL OLMOS TINAJONES - PEOT Coordinadores: Ing. DAMIAN VASQUEZ VERNAL Arq. CARMEN VILLALOBOS TELLO	Representantes: Ing. JUAN MIO SANCHEZ Alcalde de la Municipalidad Distrital de Olmos Ing. ENRIQUE SALAZAR TORRES Gerente General Proyecto Especial Olmos Tinajones - PEOT	Etab. GIS: GIS - PEOT

LEYENDA

CCPP

- CIUDAD
- PUEBLO
- COOPERATIVA
- CASERIO

Reservorios Existentes

Vias

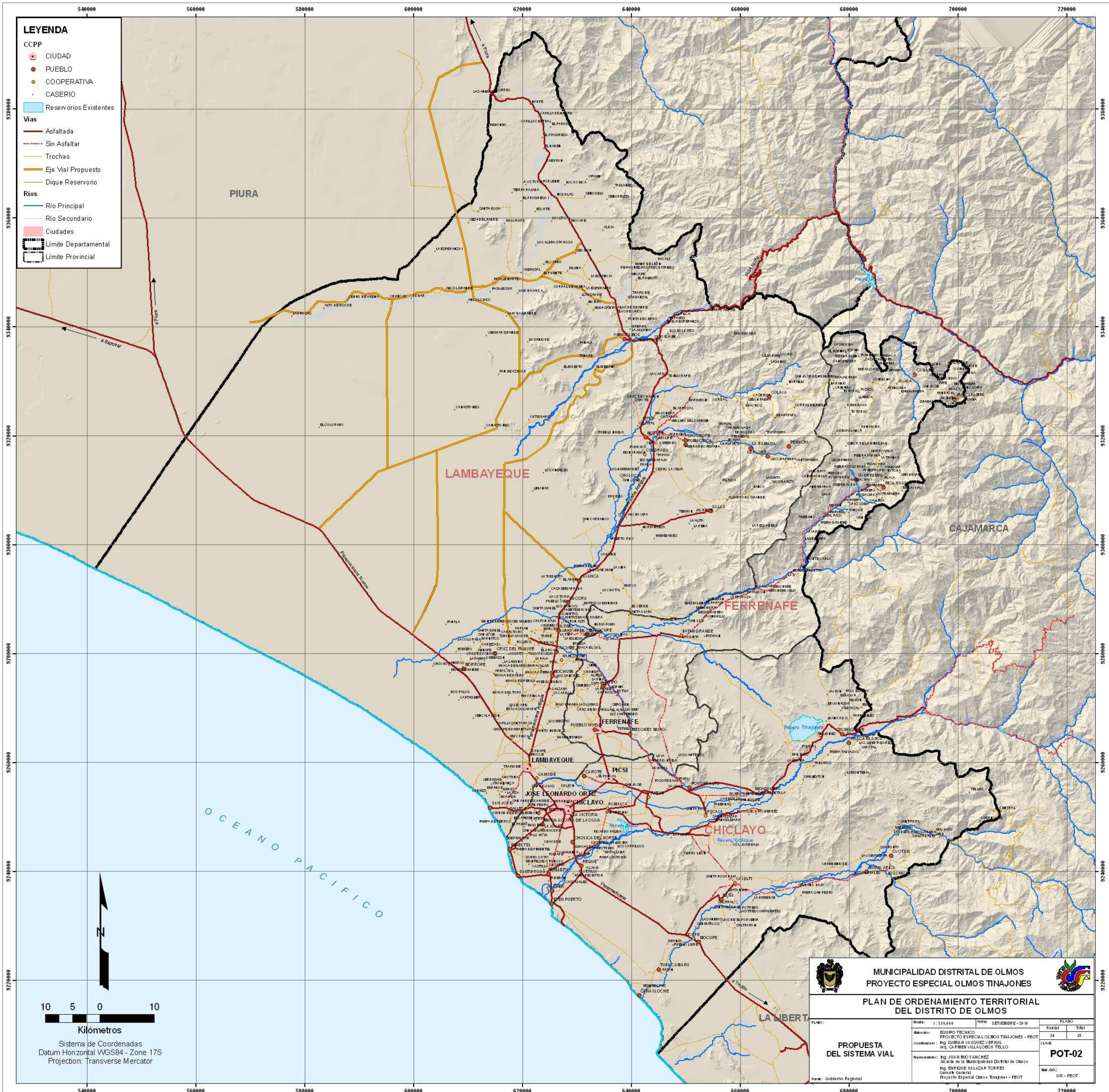
- Asfaltada
- Sin Asfaltar
- Trochas
- Eje Vial Propuesto
- Dique Reservorio

Ríos

- Río Principal
- Río Secundario

Ciudades

- Límite Departamental
- Límite Provincial

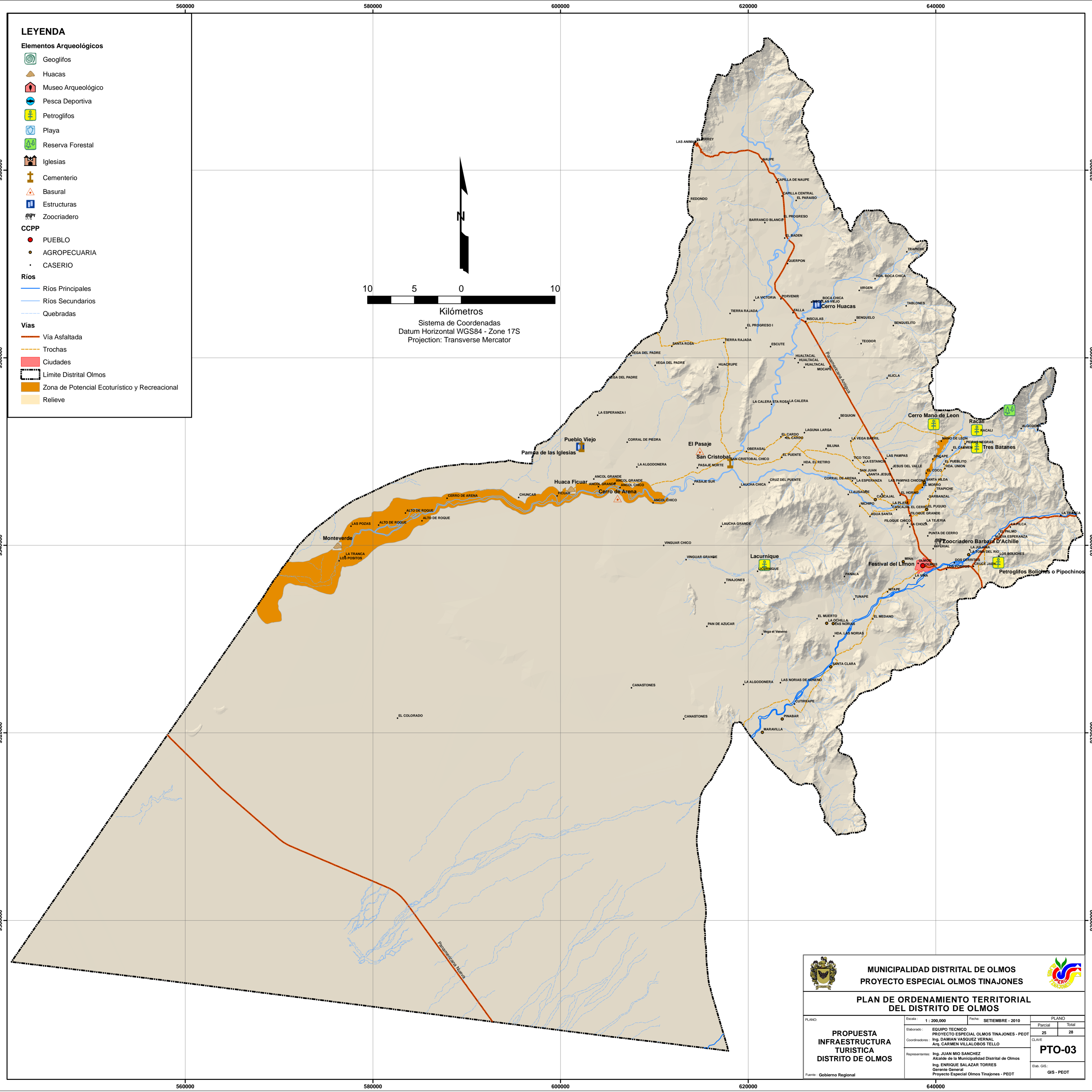


MUNICIPALIDAD DISTRITAL DE OLMOS

PROYECTO ESPECIAL OLMOS TINAJONES

PLAN DE ORDENAMIENTO TERRITORIAL DEL DISTRITO DE OLMOS

PROPUESTA DEL SISTEMA VIAL	<p>Escala: 1:350,000 Fecha: SETIEMBRE - 2010</p> <p>Representación: Ing. JUAN BINO SANCHEZ, Alcalde de la Municipalidad Distrital de Olmos Ing. ENRIQUE SALAZAR TORRES, Gerente General, Proyecto Especial Olmos Tinajones - PEOT</p>	<p>PLANO</p> <table border="1" style="width: 100%; border-collapse: collapse;"> <tr> <th>Parcela</th> <th>Total</th> </tr> <tr> <td style="text-align: center;">24</td> <td style="text-align: center;">28</td> </tr> </table>	Parcela	Total	24	28
	Parcela	Total				
	24	28				
<p>POT-02</p> <p>Org. G.O.: GIS - PEOT</p>						
<p>Elaborado por: EQUIPO TECNICO PROYECTO ESPECIAL OLMOS TINAJONES - PEOT</p> <p>Coordinadores: Ing. DAMIAN VAZQUEZ YERNAL, Ing. GABRIEL VILLOSO TELLO</p> <p>Elaborado por: Gobierno Regional</p>						



LEYENDA

Elementos Arqueológicos

- Geoglifos
- Huacas
- Museo Arqueológico
- Pesca Deportiva
- Petroglifos
- Playa
- Reserva Forestal
- Iglesias
- Cementerio
- Basural
- Estructuras
- Zoocriadero

CCPP

- PUEBLO
- AGROPECUARIA
- CASERIO

Ríos


- Ríos Principales
- Ríos Secundarios
- Quebradas

Vías


- Vía Asfaltada
- Trochas
- Ciudades
- Limite Distrital Olmos
- Zona de Potencial Ecoturístico y Recreacional
- Relieve

Kilómetros

Sistema de Coordenadas
Datum Horizontal WGS84 - Zone 17S
Projection: Transverse Mercator



MUNICIPALIDAD DISTRITAL DE OLMOS
PROYECTO ESPECIAL OLMOS TINAJONES

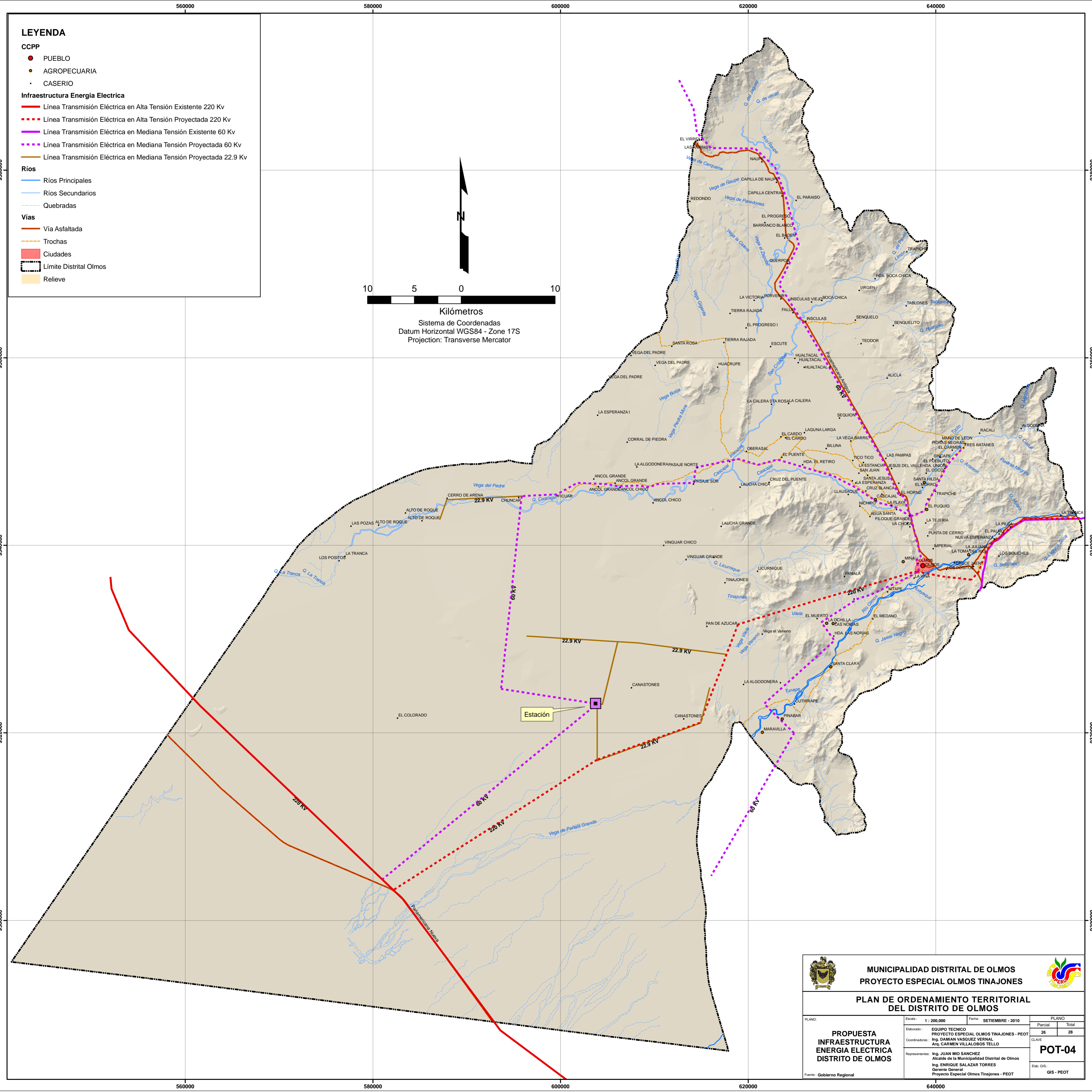


PLAN DE ORDENAMIENTO TERRITORIAL DEL DISTRITO DE OLMOS

<p>PROPUESTA INFRAESTRUCTURA TURISTICA DISTRITO DE OLMOS</p> <p style="font-size: small;">Fuente: Gobierno Regional</p>	Escala: 1 : 200,000	Fecha: SETIEMBRE - 2010	PLANO	
	Elaborado: EQUIPO TECNICO PROYECTO ESPECIAL OLMOS TINAJONES - PEOT Coordinadores: Ing. DAMIAN VASQUEZ VERNAL, Arq. CARMEN VILLALOBOS TELLO		Parcial	Total
	Representantes: Ing. JUAN MIO SANCHEZ, Alcalde de la Municipalidad Distrital de Olmos Ing. ENRIQUE SALAZAR TORRES, Gerente General Proyecto Especial Olmos Tinajones - PEOT		25	28

PTO-03

Etab. GIS: GIS - PEOT



LEYENDA

CCPP

- PUEBLO
- AGROPECUARIA
- CASERIO

Infraestructura Energia Electrica

- Línea Transmisión Eléctrica en Alta Tensión Existente 220 Kv
- - - Línea Transmisión Eléctrica en Alta Tensión Proyectada 220 Kv
- Línea Transmisión Eléctrica en Mediana Tensión Existente 60 Kv
- - - Línea Transmisión Eléctrica en Mediana Tensión Proyectada 60 Kv
- Línea Transmisión Eléctrica en Mediana Tensión Proyectada 22.9 Kv

Ríos


- Ríos Principales
- Ríos Secundarios
- Quebradas

Vias


- Via Asfaltada
- - - Trochas
- Ciudades
- ▬ Limite Distrital Olmos
- Relieve

Kilómetros

Sistema de Coordenadas
Datum Horizontal WGS84 - Zone 17S
Projection: Transverse Mercator

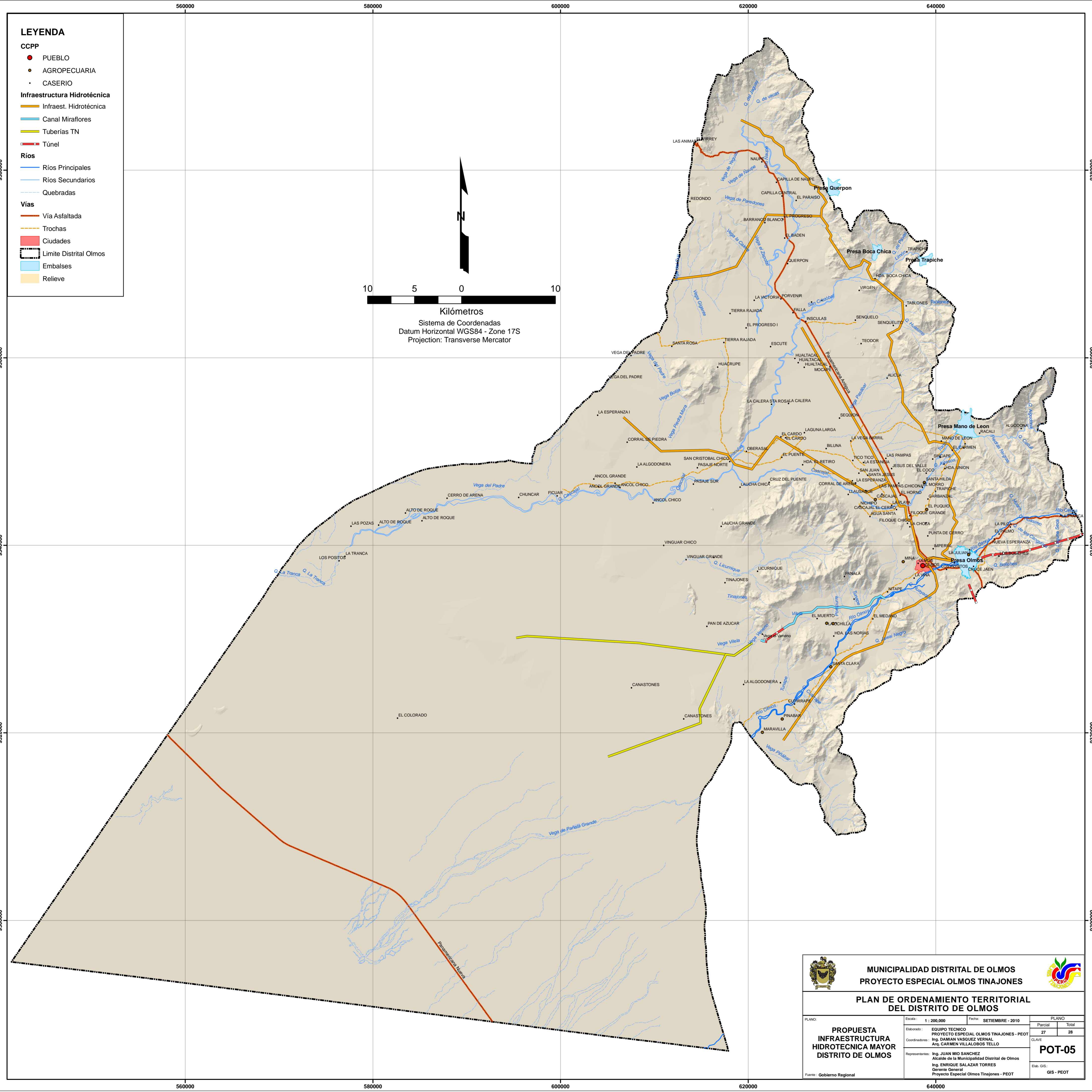


MUNICIPALIDAD DISTRITAL DE OLMOS
PROYECTO ESPECIAL OLMOS TINAJONES

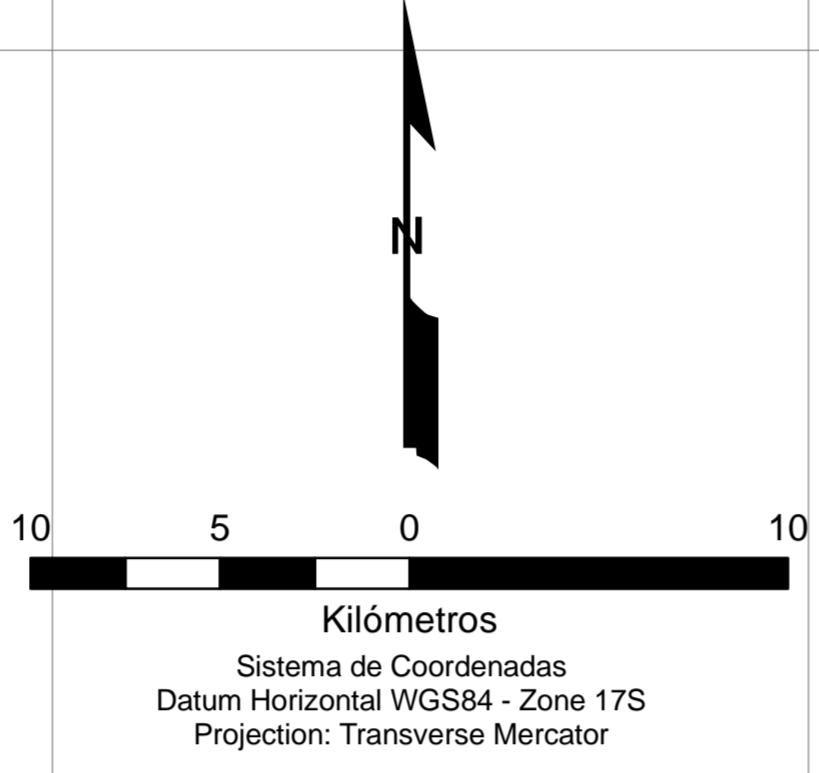




**PLAN DE ORDENAMIENTO TERRITORIAL
DEL DISTRITO DE OLMOS**

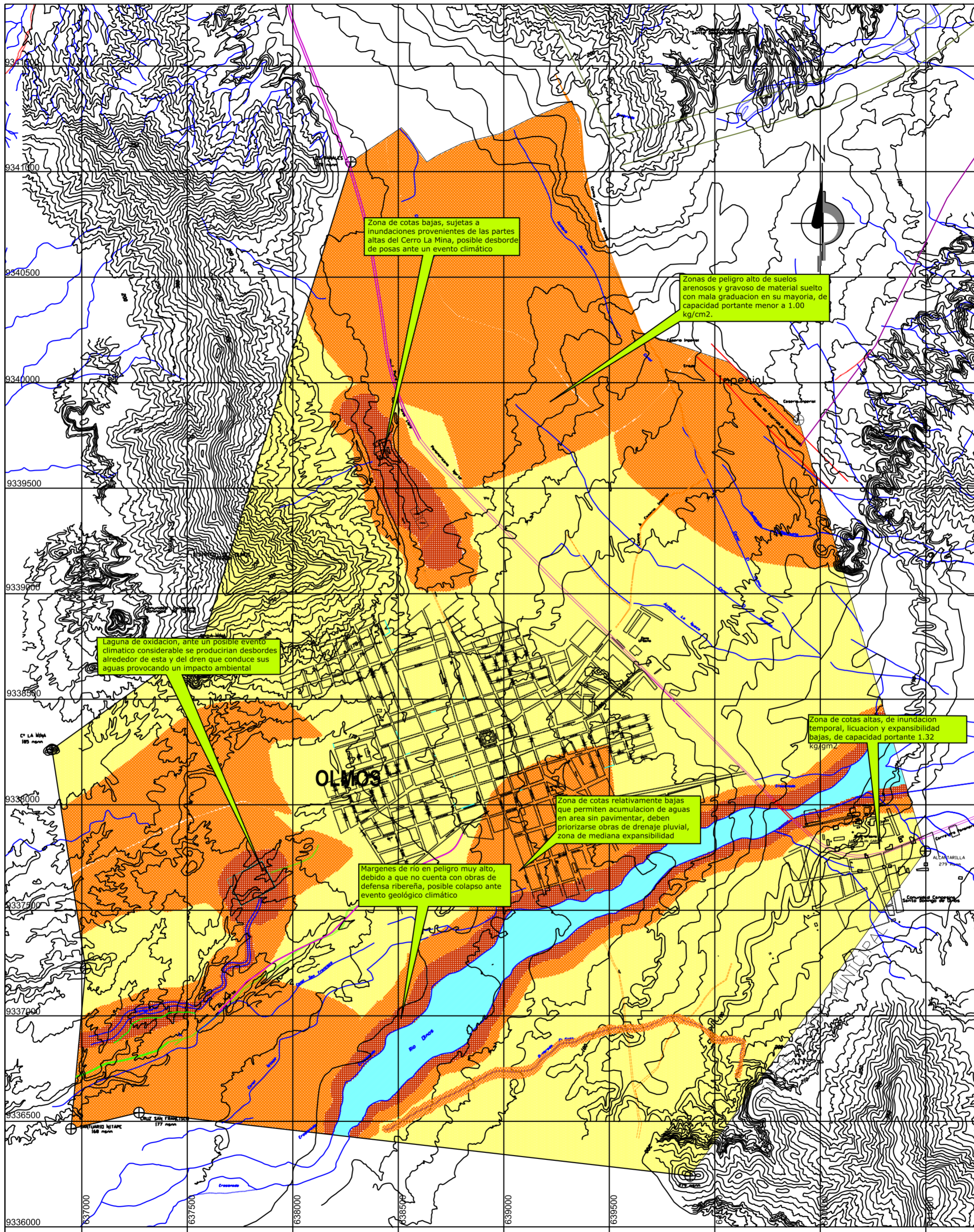
<p>PROPUESTA INFRAESTRUCTURA ENERGIA ELECTRICA DISTRITO DE OLMOS</p> <p>Fuente: Gobierno Regional</p>	<p>Escala: 1 : 200,000</p>	<p>Fecha: SETIEMBRE - 2010</p>	<p>PLANO</p>						
	<p>Elaborado: EQUIPO TECNICO PROYECTO ESPECIAL OLMOS TINAJONES - PEOT</p>	<p>Coordenadores: Ing. DAMIAN VASQUEZ VERNAL Arq. CARMEN VILLALOBOS TELLO</p>	<p>Representantes: Ing. JUAN MIO SANCHEZ Alcalde de la Municipalidad Distrital de Olmos Ing. ENRIQUE SALAZAR TORRES Gerente General Proyecto Especial Olmos Tinajones - PEOT</p>	<table border="1" style="width: 100%; border-collapse: collapse;"> <tr> <th>Parcial</th> <th>Total</th> </tr> <tr> <td style="text-align: center;">26</td> <td style="text-align: center;">28</td> </tr> </table>	Parcial	Total	26	28	<p>CLAVE</p> <p style="font-size: 12px; font-weight: bold;">POT-04</p>
	Parcial	Total							
	26	28							
			<p>Elab. GIS:</p> <p style="font-weight: bold;">GIS - PEOT</p>						



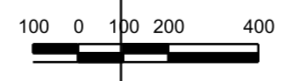
- LEYENDA**
- CCPP**
- PUEBLO
 - AGROPECUARIA
 - CASERIO
- Infraestructura Hidrotécnica**
- Infraest. Hidrotécnica
 - Canal Miraflores
 - Tuberías TN
 - Túnel
- Ríos**
- Ríos Principales
 - Ríos Secundarios
 - Quebradas
- Vías**
- Via Asfaltada
 - Trochas
 - Ciudades
 - ▭ Limite Distrital Olmos
 - Embalses
 - Relieve



 MUNICIPALIDAD DISTRITAL DE OLMOS PROYECTO ESPECIAL OLMOS TINAJONES			
PLAN DE ORDENAMIENTO TERRITORIAL DEL DISTRITO DE OLMOS			
PLANO:	Escala: 1 : 200,000	Fecha: SETIEMBRE - 2010	PLANO
PROPUESTA INFRAESTRUCTURA HIDROTECNICA MAYOR DISTRITO DE OLMOS	Elaborado: EQUIPO TECNICO PROYECTO ESPECIAL OLMOS TINAJONES - PEOT		Parcial
	Coordinadores: Ing. DAMIAN VASQUEZ VERNAL Ing. CARMEN VILLALOBOS TELLO		Total
	Representantes: Ing. JUAN MIO SANCHEZ Alcalde de la Municipalidad Distrital de Olmos Ing. ENRIQUE SALAZAR TORRES Gerente General Proyecto Especial Olmos Tinajones - PEOT		CLAVE
	Fuente: Gobierno Regional		POT-05 <small>Elab. GIS: GIS - PEOT</small>



LEYENDA	
SÍMBOLO	DESCRIPCIÓN
	Peligro Muy Alto
	Peligro Alto
	Peligro Medio



Fuente: **MICROZONIFICACION DE LA CIUDAD DE OLMOS Y ZONAS DE EXPANSION PARA LA REDUCCION DE DESASTRES**
FEBRERO - 2009

MUNICIPALIDAD DISTRITAL DE OLMOS PROYECTO ESPECIAL OLMOS-TINAJONES	
PLAN DE ORDENAMIENTO TERRITORIAL DEL DISTRITO DE OLMOS	
PLANO: 112.550 EQUIPO TECNICO DEL PROYECTO ESPECIAL OLMOS-TINAJONES - PEOT Coordinador: Ing. Damián Viquez Bernal Colaborador: Arq. Carmen Villalobos Tello Representante: ING. JUAN MIO SANCHEZ Oficina de Microzonificación del Distrito de Olmos ING. ENRIQUE SALAZAR TORRES Oficina General de Planeación y Desarrollo Urbano - PEOT	FECHA: SETIEMBRE 2010 CLAVE: POT-06 ESCALA: GAD-PEOT